Entente Interdépartementale du Bassin du Lot

SCHEMA DE COHERENCE SUR LA PREVENTION DES INONDATIONS DU LOT

Atlas des zones inondables - Lot moyen

Réf. CEREG Massif Central

Septembre 2009

Cette étude est cofinancée par l'Union Européenne.
L'Europe s'engage en Midi Pyrénées avec le Fonds Européen de Développement Régional

ER08002

0 14 km

Echelle : 1 / 700 000

Entente interdépartementale du Bassin du Lot

Schéma de cohérence sur le prévention des inondations du Lot

Atlas des Zones Inondables du Bassin Versant du Lot: synoptique général

Source : Scan 25 IGN, Bd Carthage, Geo Fla, CIZI

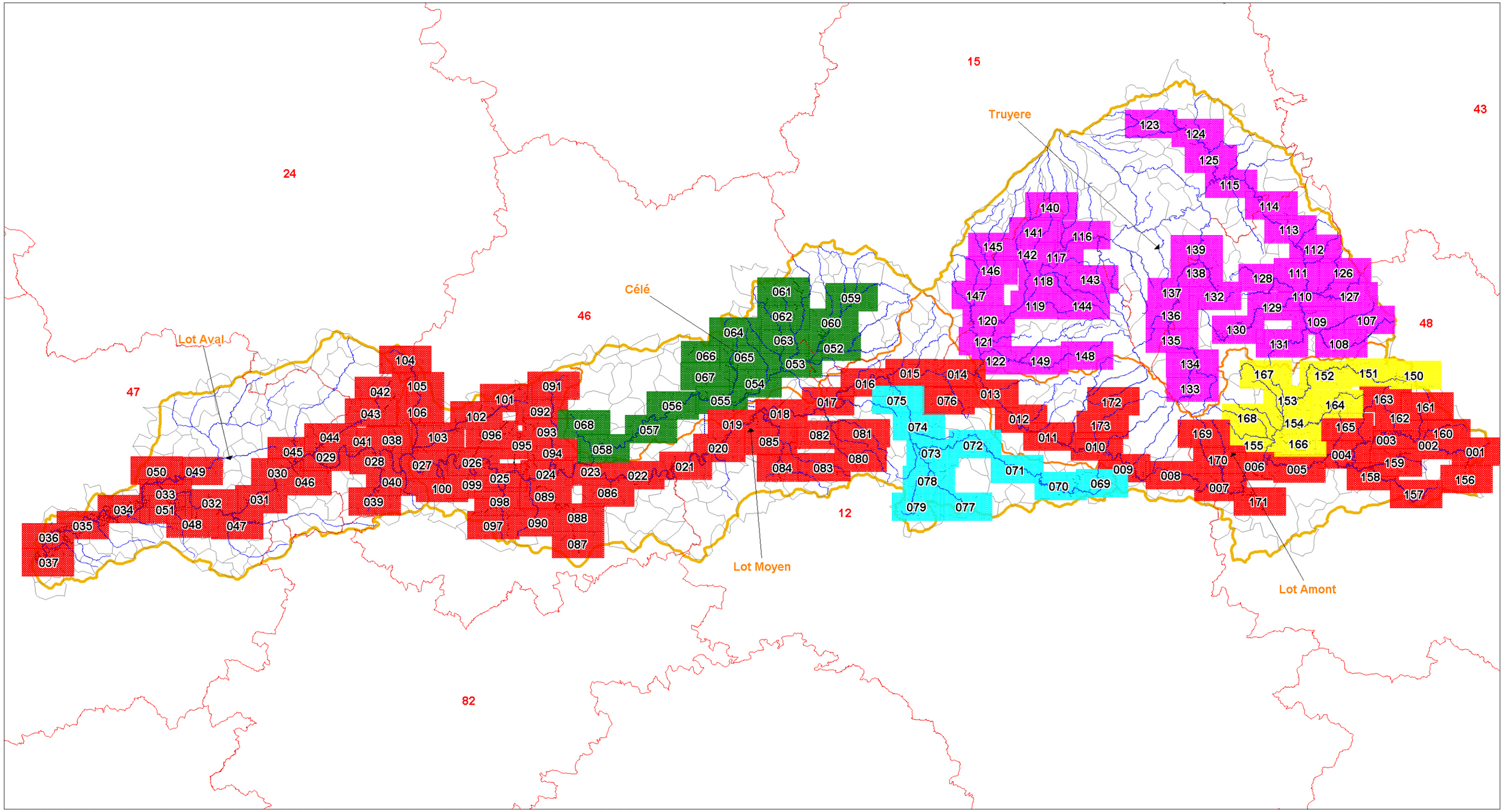

Chemin d'accès : S:\affaires en cours\ER08002 SPI Lot\ER08002 Cartographie\ER08002 Tables\Zones inondables\ER08002_ph1_atlas_zones_inondables

Etudes - Maîtrise d'oeuvre

Assainissement - AEP - Hydraulique
Environnement - Acoustique - Air - Santé

2, rue Pasteur
12000 RODEZ
Tél : 05.65.75.51.41
Fax : 05.65.51.42
E-mail : contact@cereg-mc.com

DATE	RAPPORT	INDICE - VERSION	MODIFIE PAR	VERIFIE PAR
05/06/2009	Ph.1	V1	Amandine Pons	Jacques de la Rocque

Légende

Limite départementale — Limite bassin versant

Limite communale — Limite sous bassins

0

ER08002

0 500 m

Echelle : 1 / 25 000

Entente interdépartementale du Bassin du Lot

Schéma de cohérence sur le prévention des inondations du Lot

Atlas des Zones Inondables du Bassin Versant du Lot

Source : Scan 25 IGN, Bd Carthage, Geo Fla, CIZI

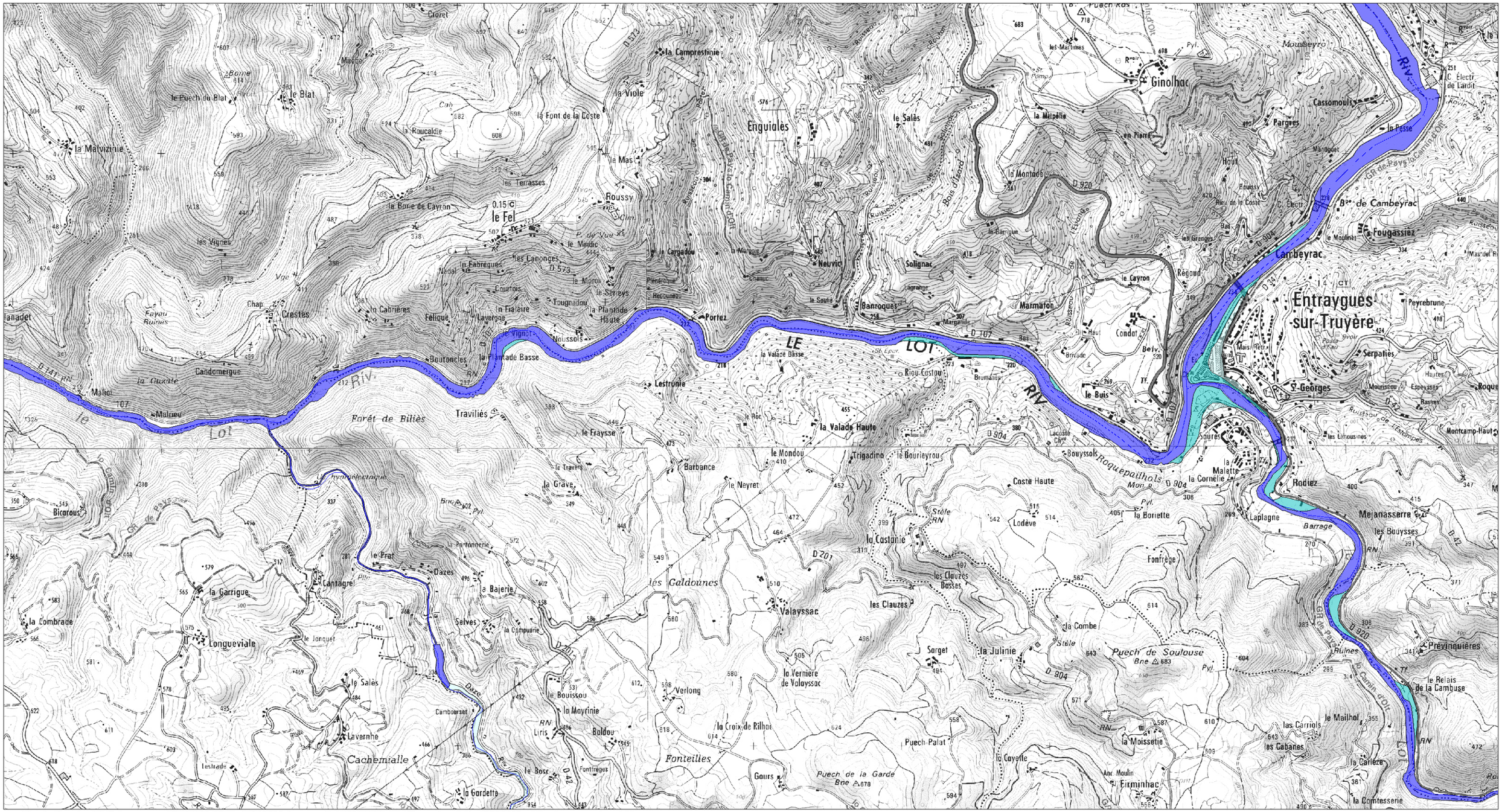
Clozet
la Camprestinie
la Viole
le Puech du Blat
le Blat
la Font de la Coste
la Roucaldie
la Malvizinie
Enguiales
le Mas
les Terrasses
la Borie de Cayron
Roussy
le Fel
le Salès
la Marpélie
Ginolhac
Cassomouls
Pargues
la Pesse
Mandoret
Haut
Faussy
Rieu de la Coste
les Vignes
le Mindic
les Canonges
le Cargadou
la Marque
Nelvic
Solignac
Lagrange
le Cayron
Régoud
Cambeyrac
Fougassiez
le Moulinet
Entraygues-sur-Truyère
Peyrebrune
Serpaties
St-Georges
Mouisseou
Espeyssas
Roque
Montcamp-Haut
les Limousines
Ruisseau de Hantmines
Fayou
Ruines
Chap
Crestes
la Cabrières
Félique
Lavergne
la Fraisaire
Tougnadou
la Plantade Haute
Courtois
le Moron
le Serrieys
Portez
Marmaton
Condat
Belv.
le Buis
Brunade
Riou Costou
la Valade Basse
la Plantade Basse
Boutoncles
Candomergue
Noussols
le Vignol
Lestrunie
la Valade Haute
le Roc
le Fraysse
Forêt de Bilès
Travilès
Malhol
Malmou
la Guzate
le Lot
Barbance
le Mondou
le Travers
la Grave
le Neyret
Trigadino
le Bourieyrou
Bouyssols
Roquepailhols
Coste Haute
la Malette
la Cornélie
Rodiez
Laplagne
Barrage
Mejanassarre
les Bouysses
Fonfrège
les Clauzes Basses
les Clauzes
la Castanie
Lodève
la Borlette
Stèle
les Galdounes
Valayssac
la Combe
la Julinie
Puech de Soulouse
Sarget
la Verniere de Valayssac
Verlong
le Bouissou
la Moyrinie
Liris
Baldou
la Croix de Rilhac
Puech Palat
la Cayelle
la Moissetie
les Carriols
les Cabanes
le Maihol
la Carleze
la Comtesserie
Prévinquières
le Relais de la Cambuse
Ruines
Fontreyes
Fonteilles
Gours
Puech de la Garde
Arc Moulin Firminhac
Cachemialle
Daze
Cambourset
la Gardette
le Bosc
les Salès
Lavernhe
Testrade
la Garrigue
la Combrade
Longueviale
le Jonquet
Salves
la Campagnarie
la Bajerie
Dazes
le Prat
Cantagrel
la Parronnerie
Bicarous
le Travers
la Grave
le Neyret
Barrage
Barrage de Cambeyrac
Barrage de Golinhac
GR de Pays le Camin d'Oc
GR de Pays le Camin d'Or
Bois d'Hazard
Ruisseau de Lavergne
Ruisseau de Nadal
Ruisseau de Courtois
Ruisseau de Roussou
Ruisseau de Rieu Costou
Ruisseau de Roquepailhols
Ruisseau de Hantmines
Ruisseau de Posta Fau
Ruisseau de Rieu de la Coste
Ruisseau de Daze
Ruisseau de Cambourset
Ruisseau de Bosc
Ruisseau de Fontreyes
Ruisseau de Gours
Ruisseau de Puech de la Garde
Ruisseau de Arc Moulin Firminhac
Ruisseau de Cachemialle
Ruisseau de Fonteilles
Ruisseau de Testrade
Ruisseau de Gardette
Ruisseau de Bajerie
Ruisseau de Salves
Ruisseau de Longueviale
Ruisseau de Garrigue
Ruisseau de Combrade
Ruisseau de Cantagrel
Ruisseau de Prat
Ruisseau de Bicarous
Ruisseau de Travers
Ruisseau de Grave
Ruisseau de Neyret
Ruisseau de Barbance
Ruisseau de Mondou
Ruisseau de Fraysse
Ruisseau de Roc
Ruisseau de Valade Haute
Ruisseau de Lestrunie
Ruisseau de Noussols
Ruisseau de Boutoncles
Ruisseau de Candomergue
Ruisseau de Malhol
Ruisseau de Malmou
Ruisseau de Guzate
Ruisseau de Fayou
Ruisseau de Chap
Ruisseau de Vignol
Ruisseau de Plantade Basse
Ruisseau de Valade Basse
Ruisseau de Lavergne
Ruisseau de Fraisaire
Ruisseau de Plantade Haute
Ruisseau de Serrieys
Ruisseau de Moron
Ruisseau de Canonges
Ruisseau de Fabrèques
Ruisseau de Mindic
Ruisseau de Vue
Ruisseau de Font de la Coste
Ruisseau de Roucaldie
Ruisseau de Malvizinie
Ruisseau de Puech du Blat
Ruisseau de Blat
Ruisseau de Clozet
Ruisseau de Campestinie
Ruisseau de Viole
Ruisseau de Mas
Ruisseau de Terrasses
Ruisseau de Borie de Cayron
Ruisseau de Fel
Ruisseau de Roussy
Ruisseau de Salès
Ruisseau de Marpélie
Ruisseau de Ginolhac
Ruisseau de Pargues
Ruisseau de Haut
Ruisseau de Faussy
Ruisseau de Mandoret
Ruisseau de Pesse
Ruisseau de Montaudo
Ruisseau de Cambeyrac
Ruisseau de Fougassiez
Ruisseau de Moulinet
Ruisseau de Solignac
Ruisseau de Lagrange
Ruisseau de Nelvic
Ruisseau de Chanuc
Ruisseau de Marque
Ruisseau de Cargadou
Ruisseau de Pleinecoume
Ruisseau de Recoumeou
Ruisseau de Souliès
Ruisseau de Banroques
Ruisseau de Marmaton
Ruisseau de Margaride
Ruisseau de Condat
Ruisseau de Brunade
Ruisseau de Belv.
Ruisseau de Buis
Ruisseau de Cayron
Ruisseau de Régoud
Ruisseau de Entraygues-sur-Truyère
Ruisseau de Peyrebrune
Ruisseau de Serpaties
Ruisseau de St-Georges
Ruisseau de Mouisseou
Ruisseau de Espeyssas
Ruisseau de Roque
Ruisseau de Montcamp-Haut
Ruisseau de les Limousines
Ruisseau de Hantmines
Ruisseau de Posta Fau
Ruisseau de Rieu de la Coste
Ruisseau de Faussy
Ruisseau de Haut

ER08002

0 500 m

Echelle : 1 / 25 000

Entente interdépartementale du Bassin du Lot

Schéma de cohérence sur le prévention des inondations du Lot

Atlas des Zones Inondables du Bassin Versant du Lot

Source : Scan 25 IGN, Bd Carthage, Geo Fla, CIZI

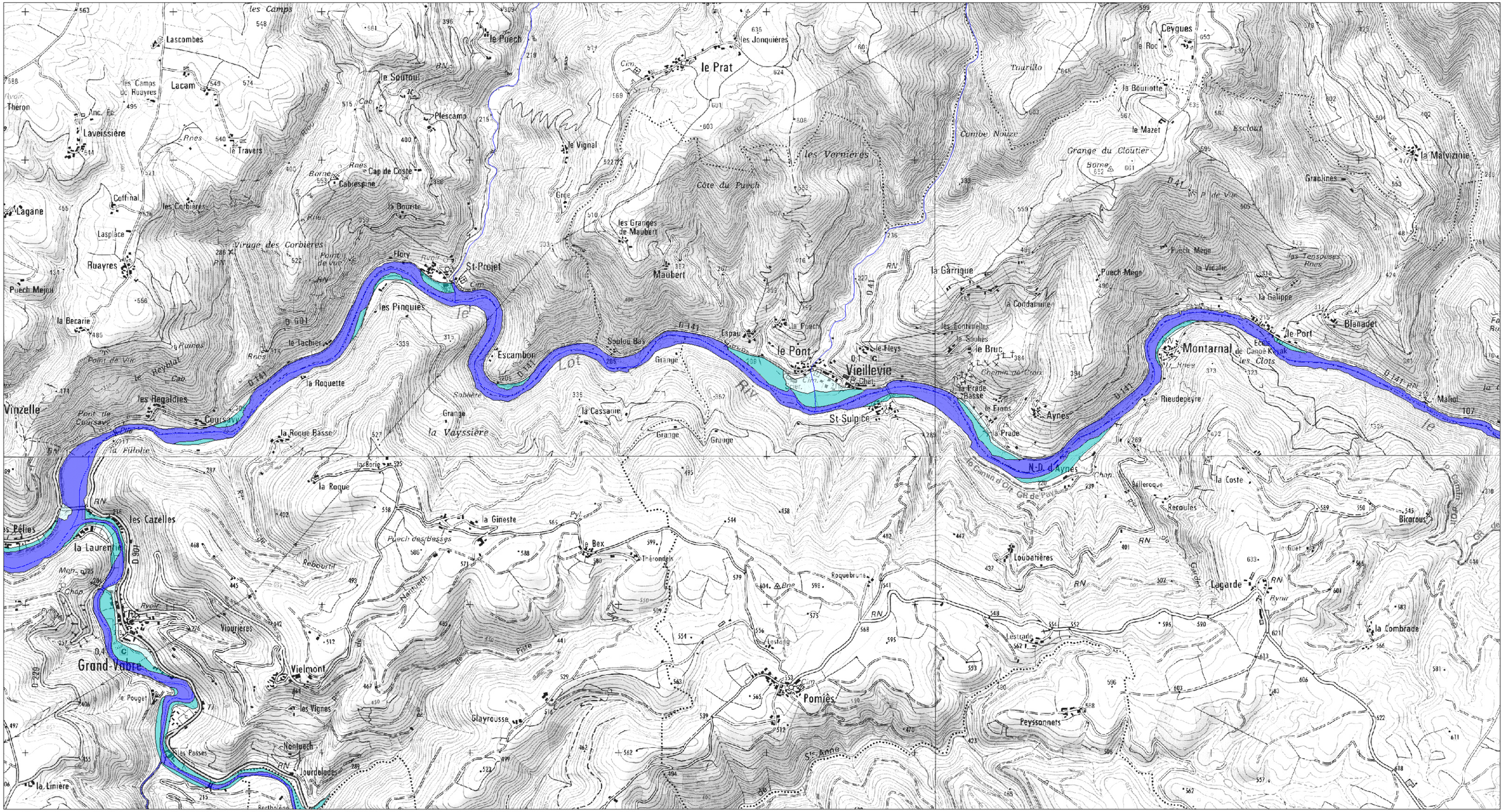

Chemin d'accès : S:\affaires en cours\ER08002 SPI Lot\ER08002 Cartographie\ER08002 Tables\Zones inondables\ER08002_ph1_atlas_zones_inondables

Etudes - Maîtrise d'oeuvre

Assainissement - AEP - Hydraulique
Environnement - Acoustique - Air - Santé

2, rue Pasteur
12000 RODEZ
Tél : 05.65.75.51.41
Fax : 05.65.75.51.42
E-mail : contact@cereg-mc.com

DATE	RAPPORT	INDICE - VERSION	MODIFIE PAR	VERIFIE PAR
05/06/2009	*Ph.1*	*V1*	*Amandine Pons*	*Jacques de la Rocque*

Légende

- Lit mineur
- Lit moyen
- Lit majeur

015

ER08002

0 500 m

Echelle : 1 / 25 000

Entente interdépartemantale du Bassin du Lot

Schéma de cohérence sur le prévention des inondations du Lot

Atlas des Zones Inondables du Bassin Versant du Lot

Source : Scan 25 IGN, Bd Carthage, Geo Fla, CIZI

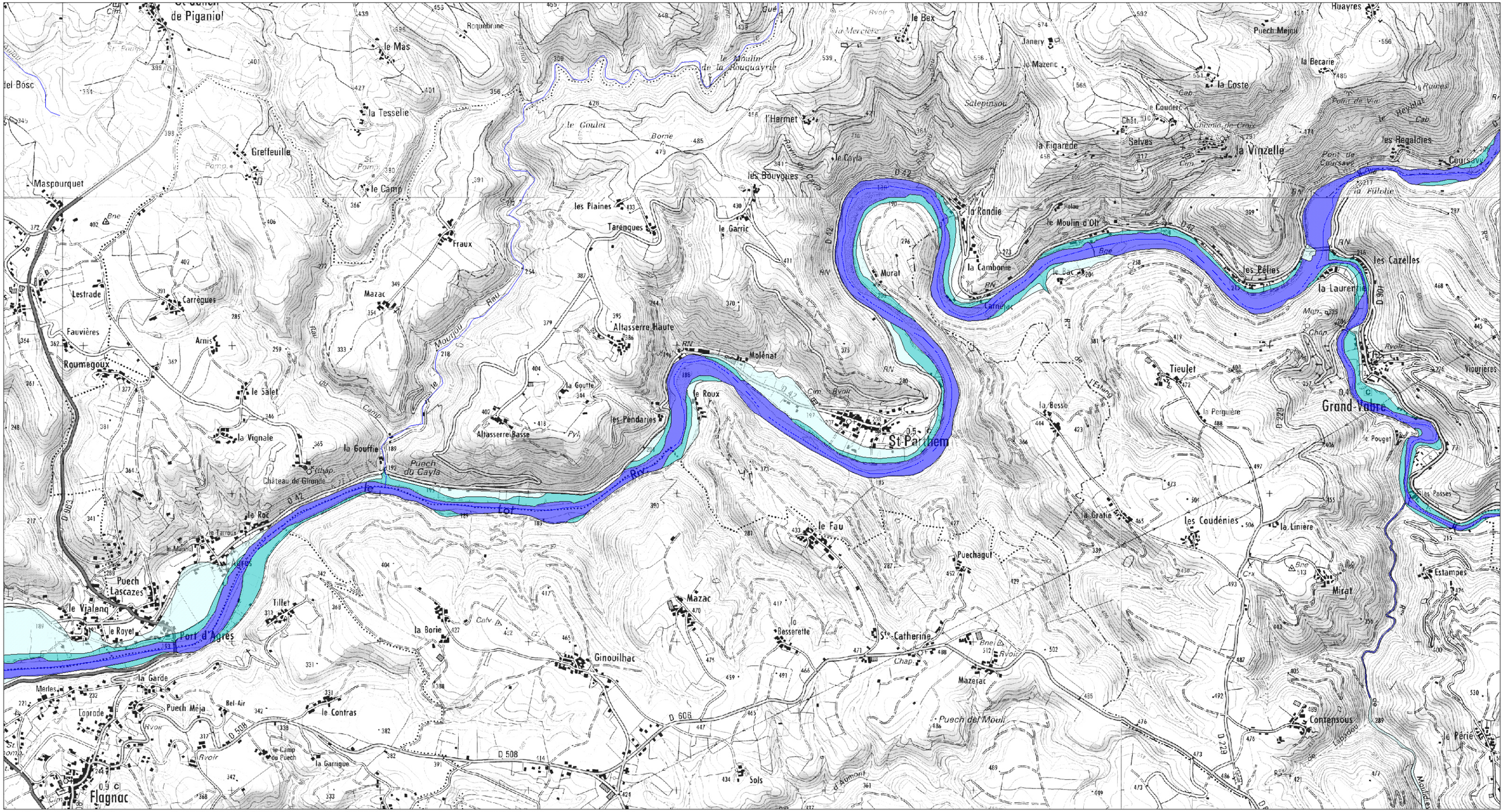

Chemin d'accès : S:\affaires en cours\ER08002 SPI Lot\ER08002 Cartographie\ER08002 Tables\Zones inondables\ER08002_ph1_atlas_zones_inondables

Cereg Massif Central

Etudes - Maîtrise d'oeuvre

Assainissement - AEP - Hydraulique
Environnement - Acoustique - Air - Santé

2, rue Pasteur
12000 RODEZ
Tél : 05.65.75.51.41
Fax : 05.65.75.51.42
E-mail : contact@cereg-mc.com

DATE	RAPPORT	INDICE - VERSION	MODIFIE PAR	VERIFIE PAR
05/06/2009	Ph.1	V1	Amandine Pons	Jacques de la Rocque

Légende

- Lit mineur
- Lit moyen
- Lit majeur

016

ER08002

0 500 m

Echelle : 1 / 25 000

Entente interdépartementale du Bassin du Lot

Schéma de cohérence sur le prévention des inondations du Lot

Atlas des Zones Inondables du Bassin Versant du Lot

Source : Scan 25 IGN, Bd Carthage, Geo Fla, CIZI

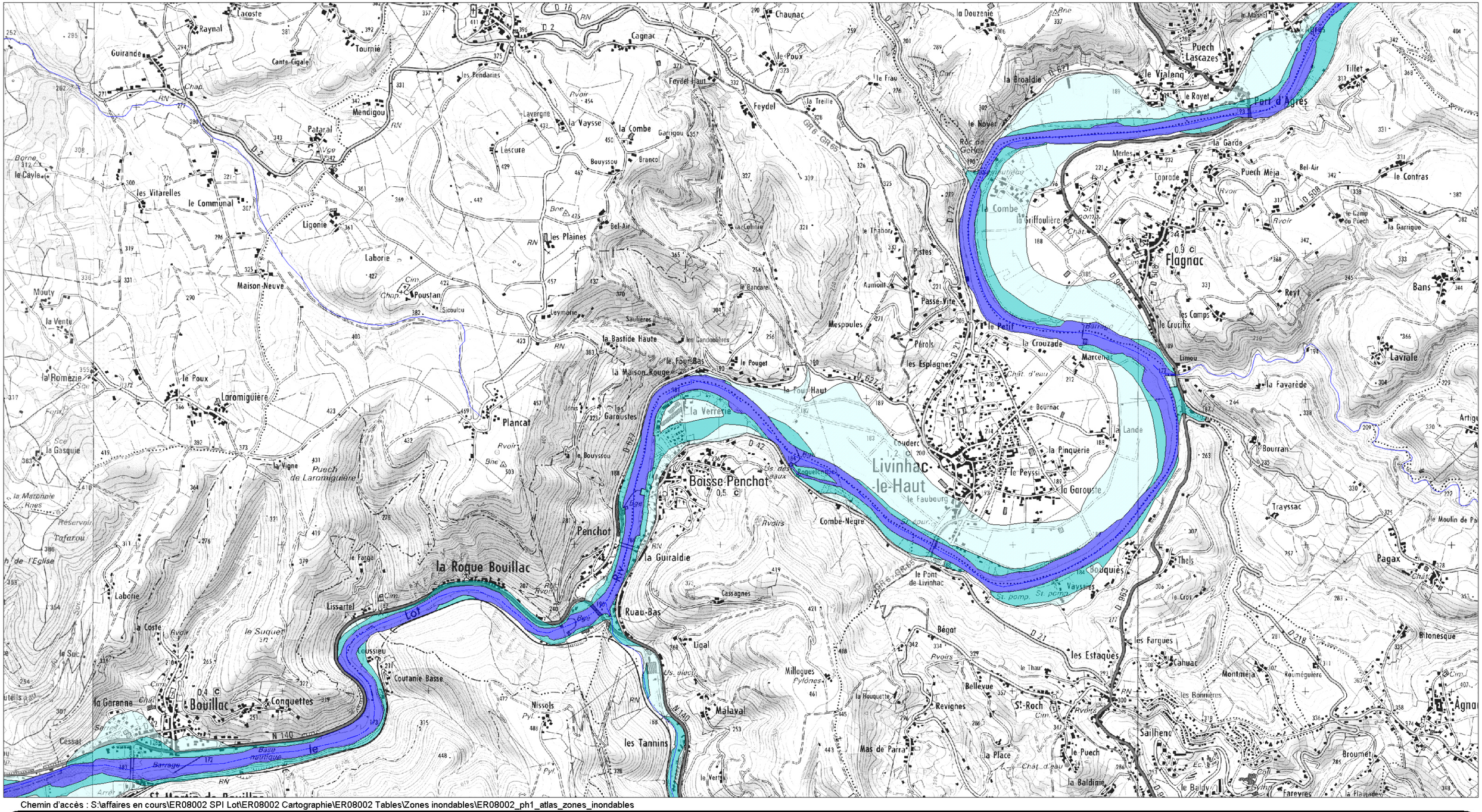

Chemin d'accès : S:\affaires en cours\ER08002 SPI Lot\ER08002 Cartographie\ER08002 Tables\Zones inondables\ER08002_ph1_atlas_zones_inondables

Cereg Massif Central

Etudes - Maîtrise d'oeuvre

Assainissement - AEP - Hydraulique
Environnement - Acoustique - Air - Santé

2, rue Pasteur
12000 RODEZ
Tél : 05.65.75.51.41
Fax : 05.65.75.51.42
E-mail : contact@cereg-mc.com

DATE	RAPPORT	INDICE - VERSION	MODIFIE PAR	VERIFIE PAR
05/06/2009	Ph.1	V1	Amandine Pons	Jacques de la Rocque

Légende

- Lit mineur
- Lit moyen
- Lit majeur

017

ER08002

0 500 m

Echelle : 1 / 25 000

Entente interdépartementale du Bassin du Lot

Schéma de cohérence sur le prévention des inondations du Lot

Atlas des Zones Inondables du Bassin Versant du Lot

Source : Scan 25 IGN, Bd Carthage, Geo Fla, CIZI

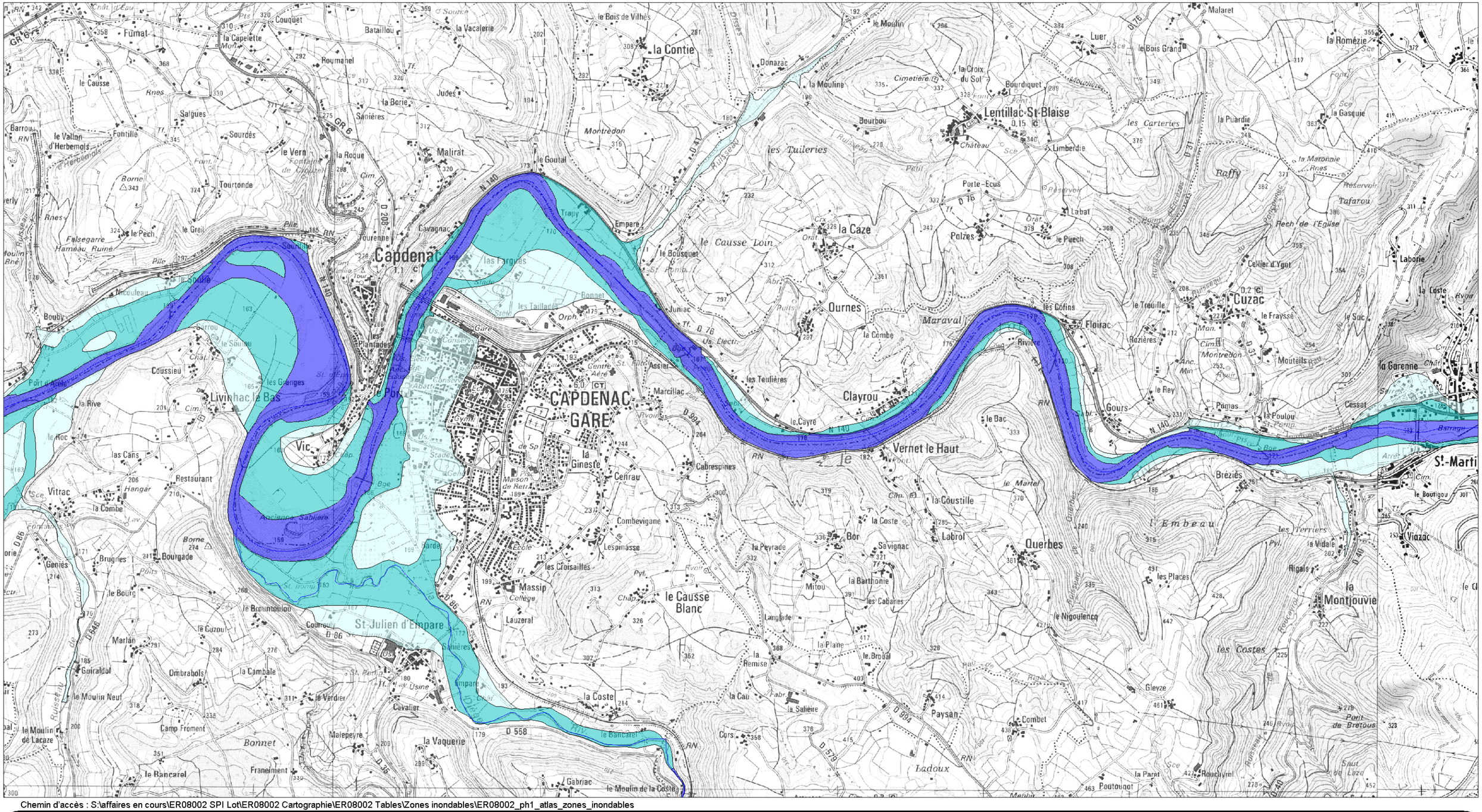

Chemin d'accès : S:\affaires en cours\ER08002 SPI Lot\ER08002 Cartographie\ER08002 Tables\Zones inondables\ER08002_ph1_atlas_zones_inondables

Etudes - Maîtrise d'oeuvre

Assainissement - AEP - Hydraulique
Environnement - Acoustique - Air - Santé

2, rue Pasteur
12000 RODEZ
Tél : 05.65.75.51.41
Fax : 05.65.75.51.42
E-mail : contact@cereg-mc.com

DATE	RAPPORT	INDICE - VERSION	MODIFIE PAR	VERIFIE PAR
05/06/2009	Ph.1	V1	Amandine Pons	Jacques de la Rocque

Légende

- Lit mineur
- Lit moyen
- Lit majeur

ER08002

0 500 m

Echelle : 1 / 25 000

Entente interdépartemantale du Bassin du Lot

Schéma de cohérence sur le prévention des inondations du Lot

Atlas des Zones Inondables du Bassin Versant du Lot

Source : Scan 25 IGN, Bd Carthage, Geo Fla, CIZI

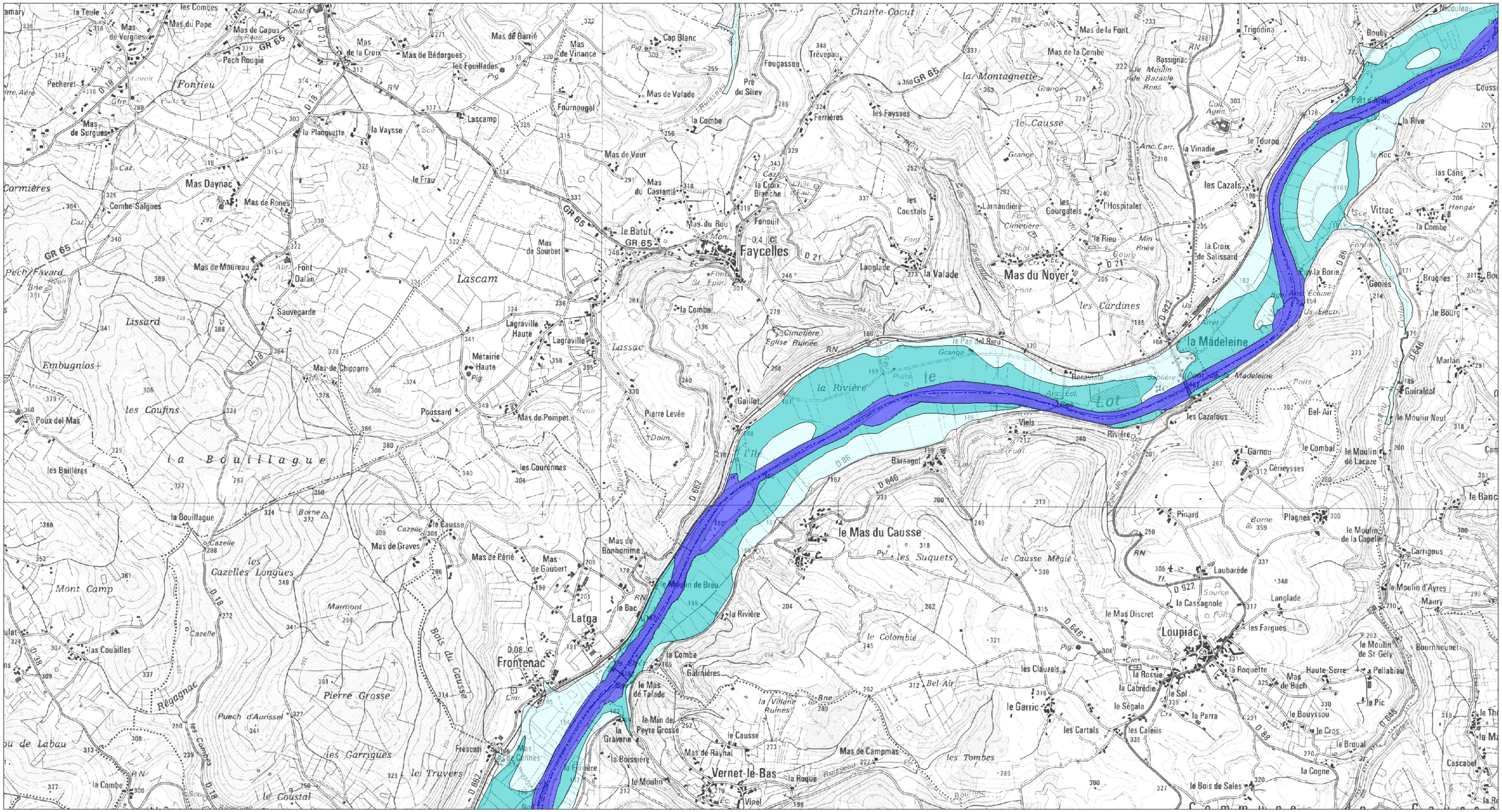

Chemin d'accès : S:\affaires en cours\ER08002 SPI Lot\ER08002 Cartographie\ER08002 Tables\Zones inondables\ER08002_ph1_atlas_zones_inondables

Cereg Massif Central

Etudes - Maîtrise d'oeuvre

Assainissement - AEP - Hydraulique
Environnement - Acoustique - Air - Santé

2, rue Pasteur
12000 RODEZ
Tél : 05.65.75.51.41
Fax : 05.65.75.51.42
E-mail : contact@cereg-mc.com

DATE	RAPPORT	INDICE - VERSION	MODIFIE PAR	VERIFIE PAR
05/06/2009	Ph.1	V1	Amandine Pons	Jacques de la Rocque

Légende

- Lit mineur
- Lit moyen
- Lit majeur

019

ER08002

0 500 m

Echelle : 1 / 25 000

Entente interdépartementale du Bassin du Lot

Schéma de cohérence sur le prévention des inondations du Lot

Atlas des Zones Inondables du Bassin Versant du Lot

Source : Scan 25 IGN, Bd Carthage, Geo Fla, CIZI

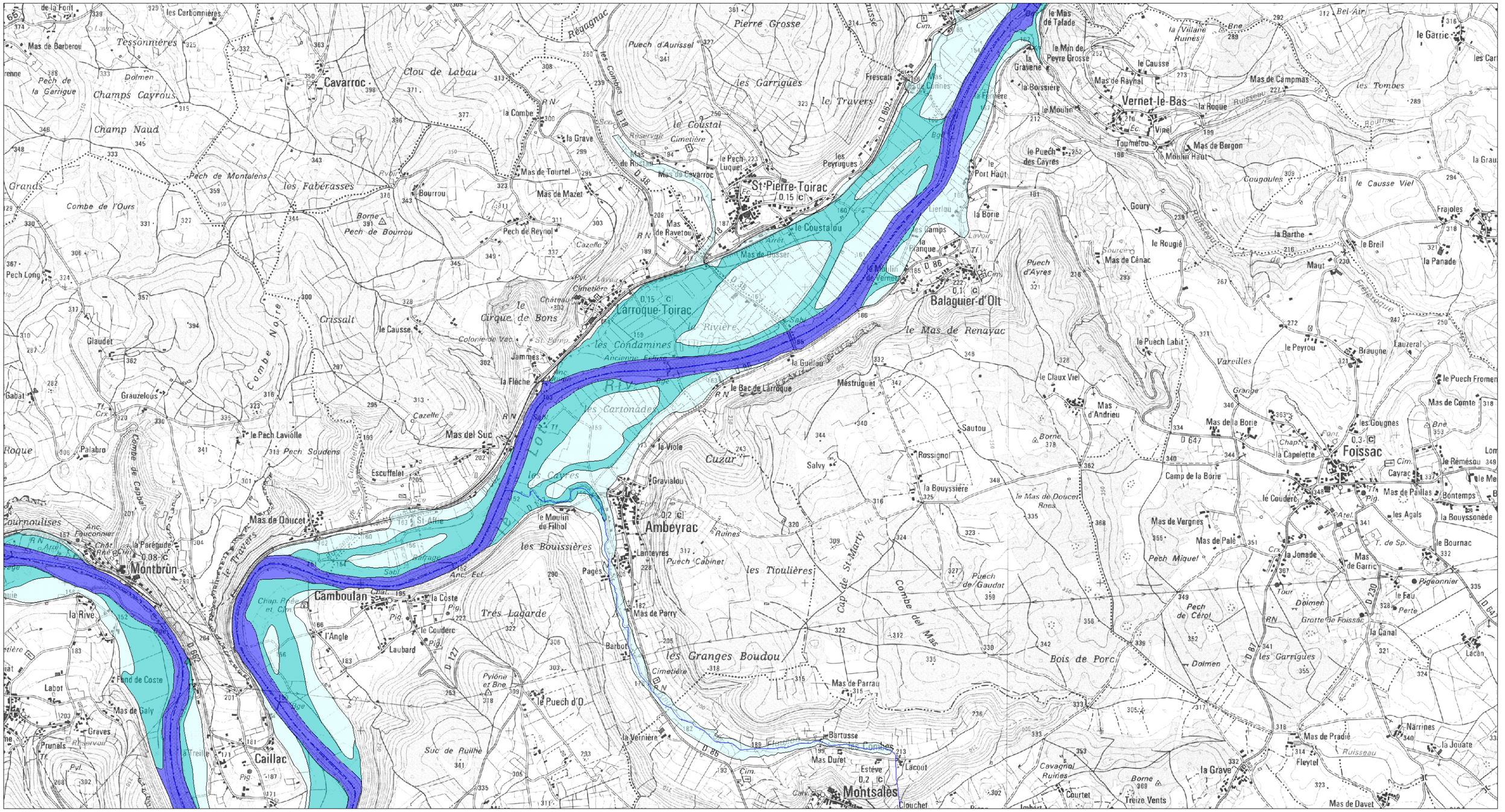
Cavarroc
St-Pierre-Toirac
0,15 (C)
Larroque-Toirac
0,15 (C)
Balaguier-d'Olt
0,1 (C)
Vernet-le-Bas
Foissac
0,3 (C)
Ambeyrac
0,2 (C)
Montbrun
0,08 (C)
Camboulan
Caillac
Montsalès
0,2 (C)
le Coustalou
le Rivière
les Condamines
le Cirque de Bons
les Garrigues
les Travers
les Tioulières
les Granges Boudou
les Boussières
les Cartonades
Très Lagarde
Mas de Renayac
Bois de Porc
Pierre Grosse
Clou de Labau
Champs Cayrous
Champ Naud
Pech de Montalens
les Fabérasses
Combe de l'Ours
Crissalt
Combe Noire
Suc de Ruilhe
Cuzar
Vareilles
Cougoules
Goury
Mas de Cénac
Mas de Raynal
Mas de Campmas
Mas de Bergon
Mas de Vergnes
Mas de Palé
Mas de Pradié
Mas de Davet
Mas de Paillas
Camp de la Borie
Mas de la Borie
Mas d'Andrieu
Mas de Doucet
Mas del Suc
Mas de Parry
Mas de Parrau
Mas de Tourtel
Mas de Mazet
Mas de Ravetou
Mas de Busser
Mas de Cavarroc
Mas de Rustan
Mas de Barberou
Mas de Galy
Mas Durel
Mas de Talade
Mas de Pevre Grosse
Mas de Cavarroc
Mas de Doucet
Mas de Davet
Réganac
Puech d'Aurissel
Puech d'Ayres
Puech de Gaudat
Puech Labit
Puech des Cayres
Puech Cabinet
Pech de Reynol
Pech de Bourrou
Pech Miquel
Pech de Cérol
Pech Long
Pech Soudens
Pech de la Garrigue
Dolmen
Dolmen
Dolmen
Grotte de Foissac
Tour
Cimetière
Cimetière
Cimetière
Cimetière
Château
Château
Château
Château
Colonie de Vac.
Ancienne Ecole
Ancienne Ecole
Ancienne Ecole

N
W E
S

ER08002

0 500 m

Echelle : 1 / 25 000

Entente interdépartementale du Bassin du Lot

Schéma de cohérence sur le prévention des inondations du Lot

Atlas des Zones Inondables du Bassin Versant du Lot

Source : Scan 25 IGN, Bd Carthage, Geo Fla, CIZI

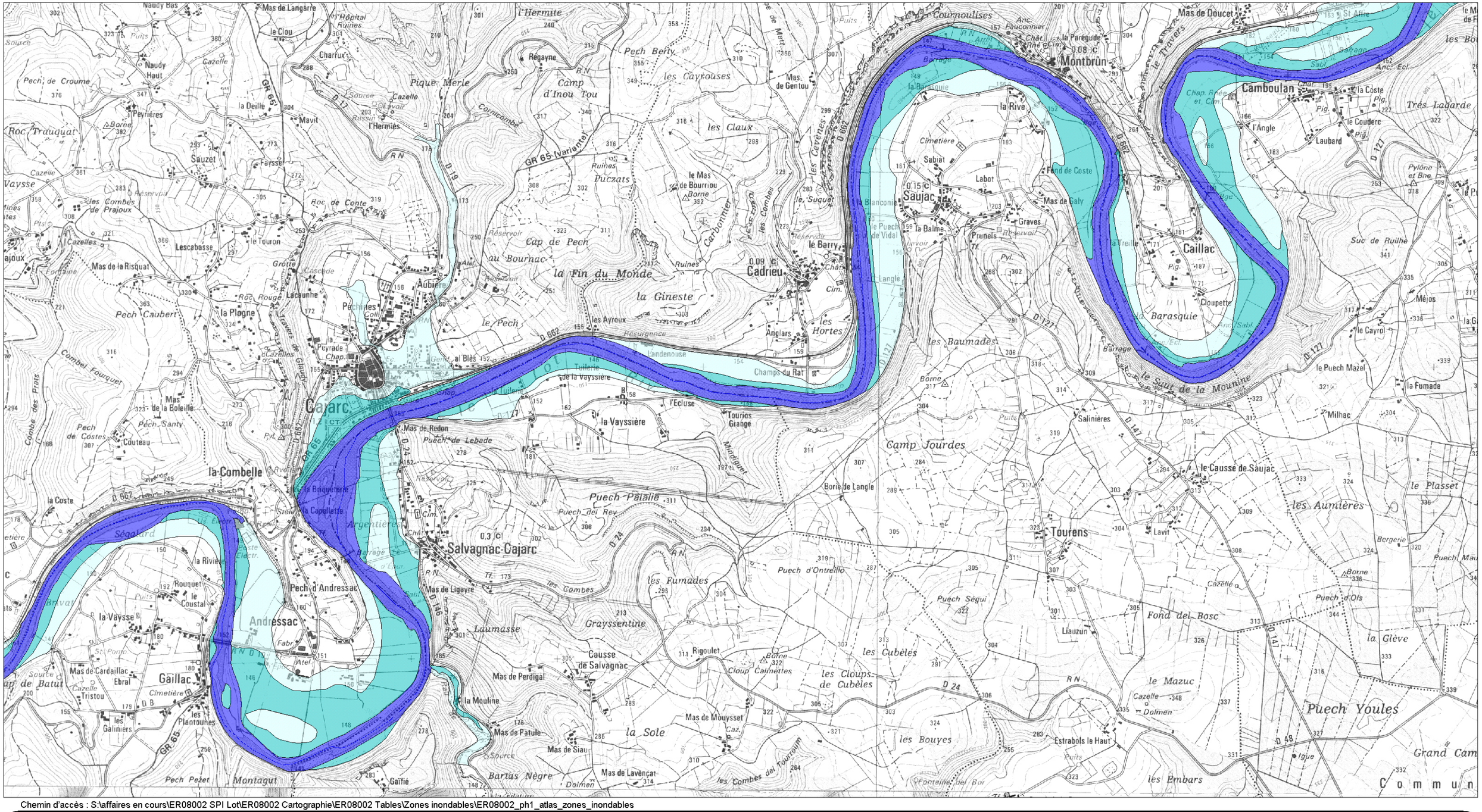

Chemin d'accès : S:\affaires en cours\ER08002 SPI Lot\ER08002 Cartographie\ER08002 Tables\Zones inondables\ER08002_ph1_atlas_zones_inondables

Cereg Massif Central

Etudes - Maîtrise d'oeuvre

Assainissement - AEP - Hydraulique
Environnement - Acoustique - Air - Santé

2, rue Pasteur
12000 RODEZ
Tél : 05.65.75.51.41
Fax : 05.65.75.51.42
E-mail : contact@cereg-mc.com

DATE	RAPPORT	INDICE - VERSION	MODIFIE PAR	VERIFIE PAR
05/06/2009	Ph.1	V1	Amandine Pons	Jacques de la Rocque

Légende

- Lit mineur
- Lit moyen
- Lit majeur

021

ER08002

0 500 m

Echelle : 1 / 25 000

Entente interdépartementale du Bassin du Lot

Schéma de cohérence sur le prévention des inondations du Lot

Atlas des Zones Inondables du Bassin Versant du Lot

Source : Scan 25 IGN, Bd Carthage, Geo Fla, CIZI

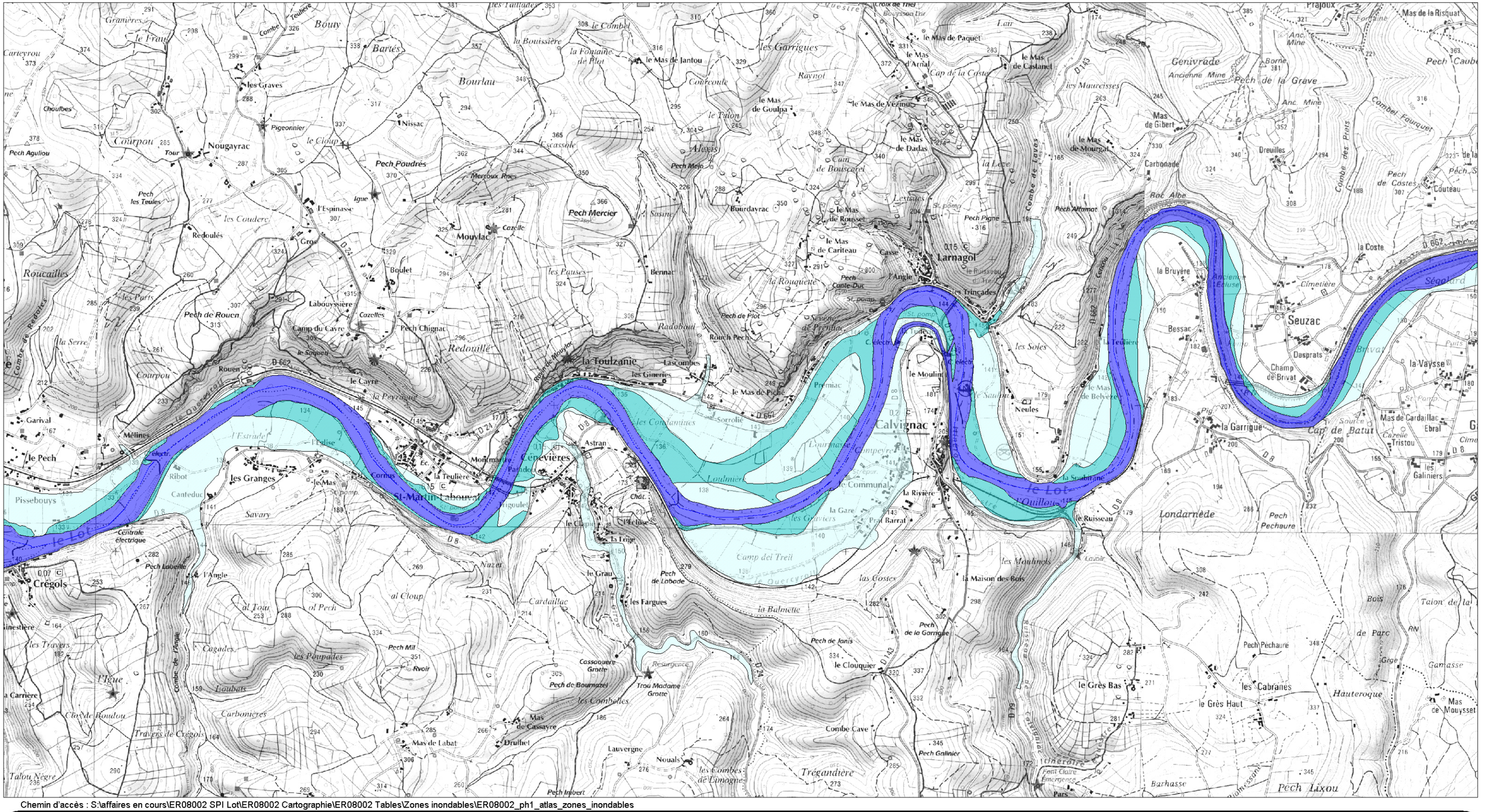
Nougayrac
Mouvlac
Larnagol
Crégols
la Toulzanie
Cénevières
St-Martin-Labouval
Calvignac
Seuzac
Londarnède
Bourlat
Courpou
Roucailles
Redoulès
Pech Poudrès
Pech Mercier
Bourdayrac
Pech de Rouen
Redouillé
Pech Chignac
Pech de Plot
Radoubat
Lascombes
les Gineries
le Mas de Piché
les Garrigues
le Mas de Goulpa
le Mas de Vézinou
le Mas de Dadas
le Mas de Rousset
le Mas de Cariteau
le Mas de Paquet
le Mas d'Arnal
le Mas de Castanel
le Mas de Mourgat
Mas de Gibert
Genivrade
Pech de la Grave
Carbonade
Dreuilles
Roc Albe
Pech Pigne
Pech Affamat
la Coste
le Bruyère
Cimetière
Ségolard
Bessac
Daspratts
la Vaysse
Mas de Cardaillac
la Garrigue
Cap de Batut
les Galiniers
Neules
le Moulin
le Ruisseau
la Maison des Bois
Pech de la Garrigue
Pech de Janis
le Clouquier
le Grès Bas
le Grès Haut
les Cabranes
Hauteroque
Mas de Mouysset
Pech Pechaure
Pech Lixou
Barhasse
Combe Cave
Pech Galinier
Trégandière
les Combes de Limagne
Lauvergne
Nouals
Drulhet
Mas de Cassayre
Mas de Labat
Cassagnere Grotte
Trou Madame Grotte
Pech de Boumazel
Pech Mil
Rivoir
Cardaillac
Nuzet
Cagades
Loubats
Carbonières
Clos de Boudou
Travers de Crégols
Talou Nègre
Pech Labeille
Pech Agulhou
Pech les Teules
Pech Meja
Pech Inbert
le Lot
le Pech
Garival
Mélines
Pissebouys
les Granges
Savary
Centrale électrique
Rouen
le Cayre
la Peyrugue
Mas de Pichè
Premiac
Loulmès
Camp dei Treit
Quercyrama
Pech de la Lobade
les Fargues
la Balmette
Pech Pechaure
Pech Lixou
Barhasse
Font Claire Emergence
Pars
Source
Cap de Batut
Ebral
Tristou
Galiniers
Mas de la Risquat
Prajoux
Fontaine
Anc. Mine
Borne
Pech Caubet
Combel Fourquet
Combe des Prats
Pech de Costes
Couteau
Pech Sec
Taion de la
Bois
de Parc
RN
Gamasse
Grge
Puits
Briyat
Champ de Brivat
Cimetière
Ancienne Ecluse
Ancienne Mine
Pech Caubet

ER08002

0 500 m

Echelle : 1 / 25 000

Entente interdépartementale du Bassin du Lot

Schéma de cohérence sur le prévention des inondations du Lot

Atlas des Zones Inondables du Bassin Versant du Lot

Source : Scan 25 IGN, Bd Carthage, Geo Fla, CIZI

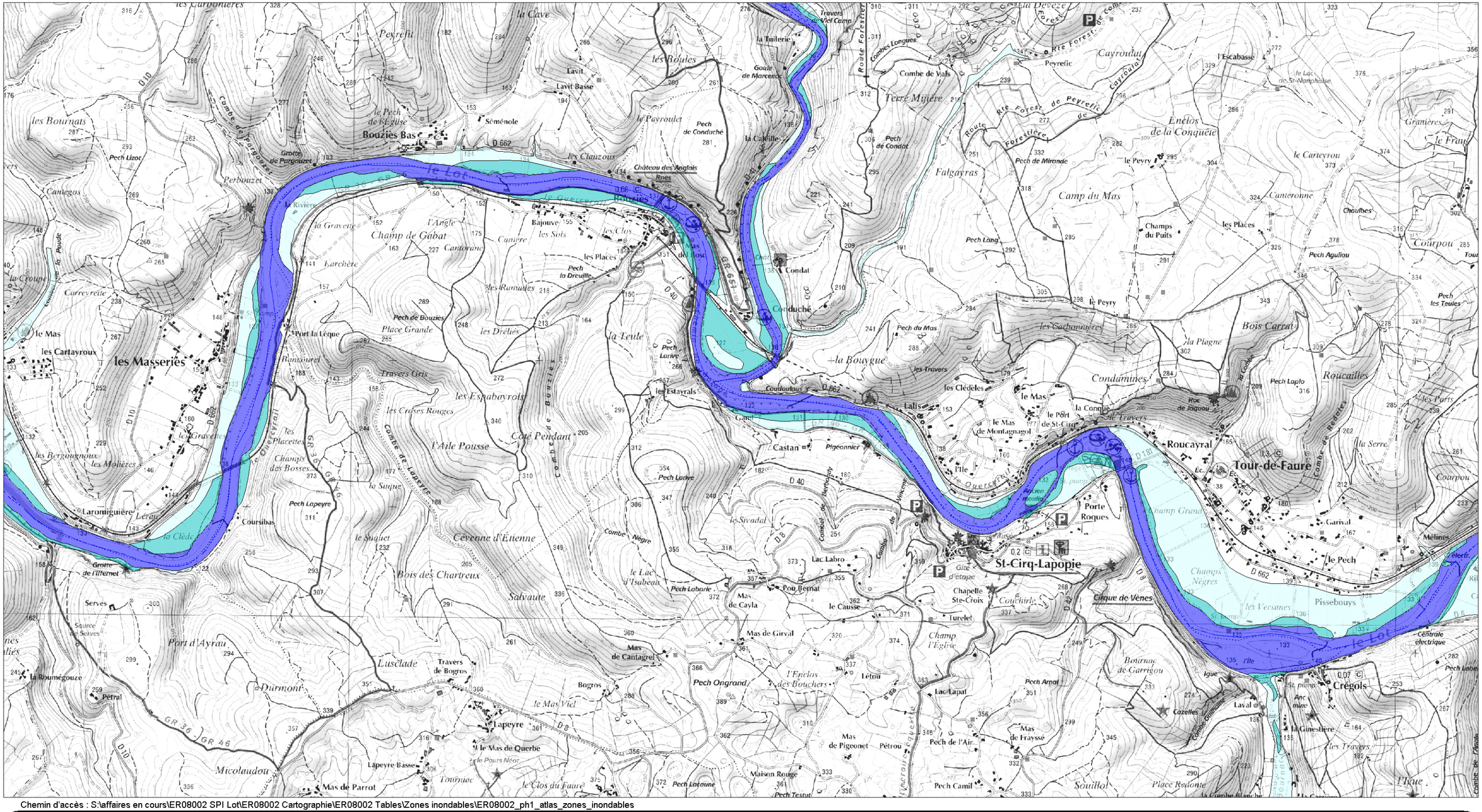

Chemin d'accès : S:\affaires en cours\ER08002 SPI Lot\ER08002 Cartographie\ER08002 Tables\Zones inondables\ER08002_ph1_atlas_zones_inondables

Etudes - Maîtrise d'oeuvre

Assainissement - AEP - Hydraulique
Environnement - Acoustique - Air - Santé

2, rue Pasteur
12000 RODEZ
Tél : 05.65.75.51.41
Fax : 05.65.75.51.42
E-mail : contact@cereg-mc.com

DATE	RAPPORT	INDICE - VERSION	MODIFIE PAR	VERIFIE PAR
05/06/2009	Ph.1	V1	Amandine Pons	Jacques de la Rocque

Légende

- Lit mineur
- Lit moyen
- Lit majeur

023

ER08002

0 500 m

Echelle : 1 / 25 000

Entente interdépartemantale du Bassin du Lot

Schéma de cohérence sur le prévention des inondations du Lot

Atlas des Zones Inondables du Bassin Versant du Lot

Source : Scan 25 IGN, Bd Carthage, Geo Fla, CIZI

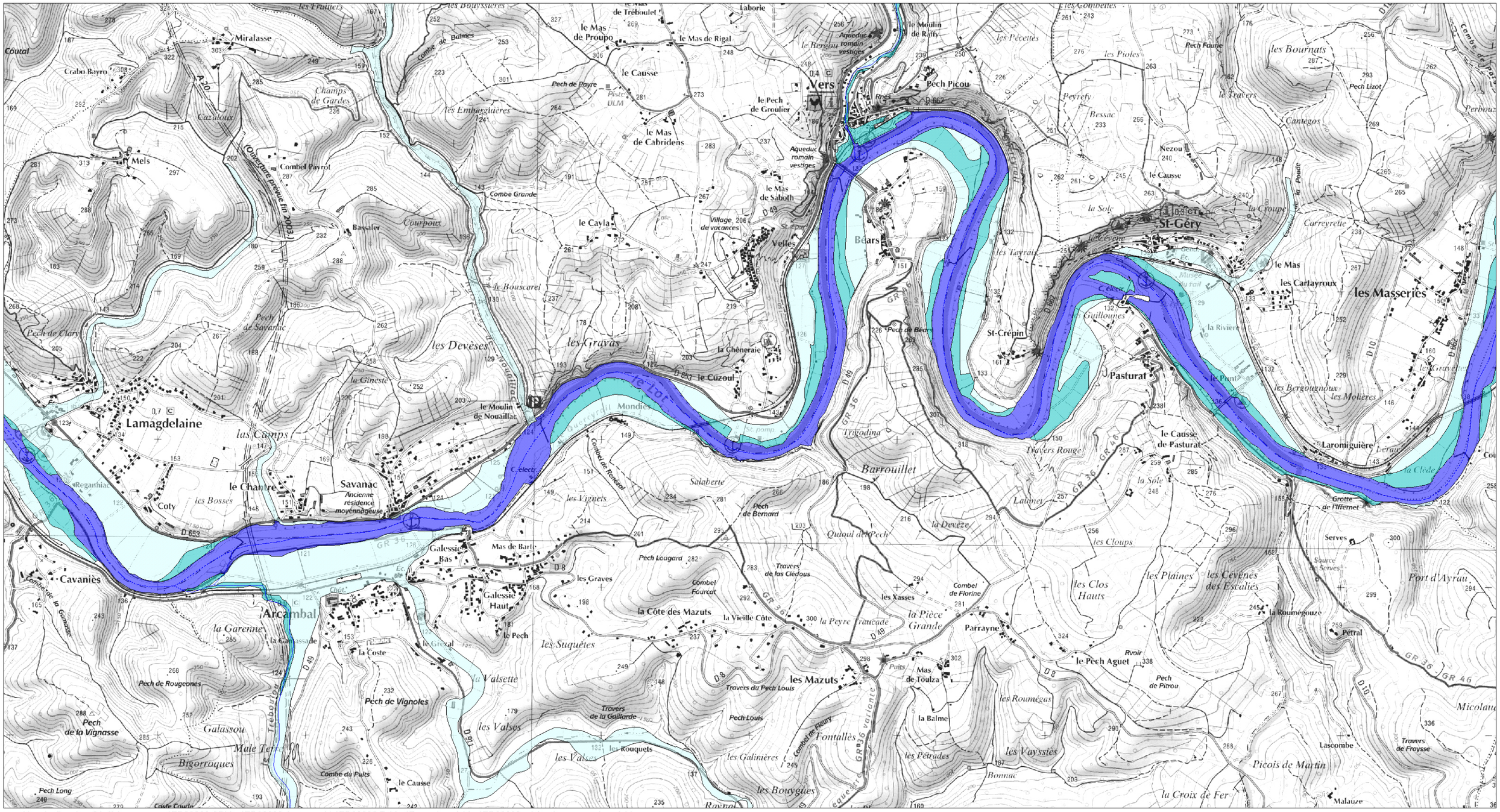

Chemin d'accès : S:\affaires en cours\ER08002 SPI Lot\ER08002 Cartographie\ER08002 Tables\Zones inondables\ER08002_ph1_atlas_zones_inondables

Etudes - Maîtrise d'oeuvre

Assainissement - AEP - Hydraulique
Environnement - Acoustique - Air - Santé

2, rue Pasteur
12000 RODEZ
Tél : 05.65.75.51.41
Fax : 05.65.75.51.42
E-mail : contact@cereg-mc.com

DATE	RAPPORT	INDICE - VERSION	MODIFIE PAR	VERIFIE PAR
05/06/2009	Ph.1	V1	Amandine Pons	Jacques de la Rocque

Légende

- Lit mineur
- Lit moyen
- Lit majeur

024

ER08002

0 500 m

Echelle : 1 / 25 000

Entente interdépartementale du Bassin du Lot

Schéma de cohérence sur le prévention des inondations du Lot

Atlas des Zones Inondables du Bassin Versant du Lot

Source : Scan 25 IGN, Bd Carthage, Geo Fla, CIZI

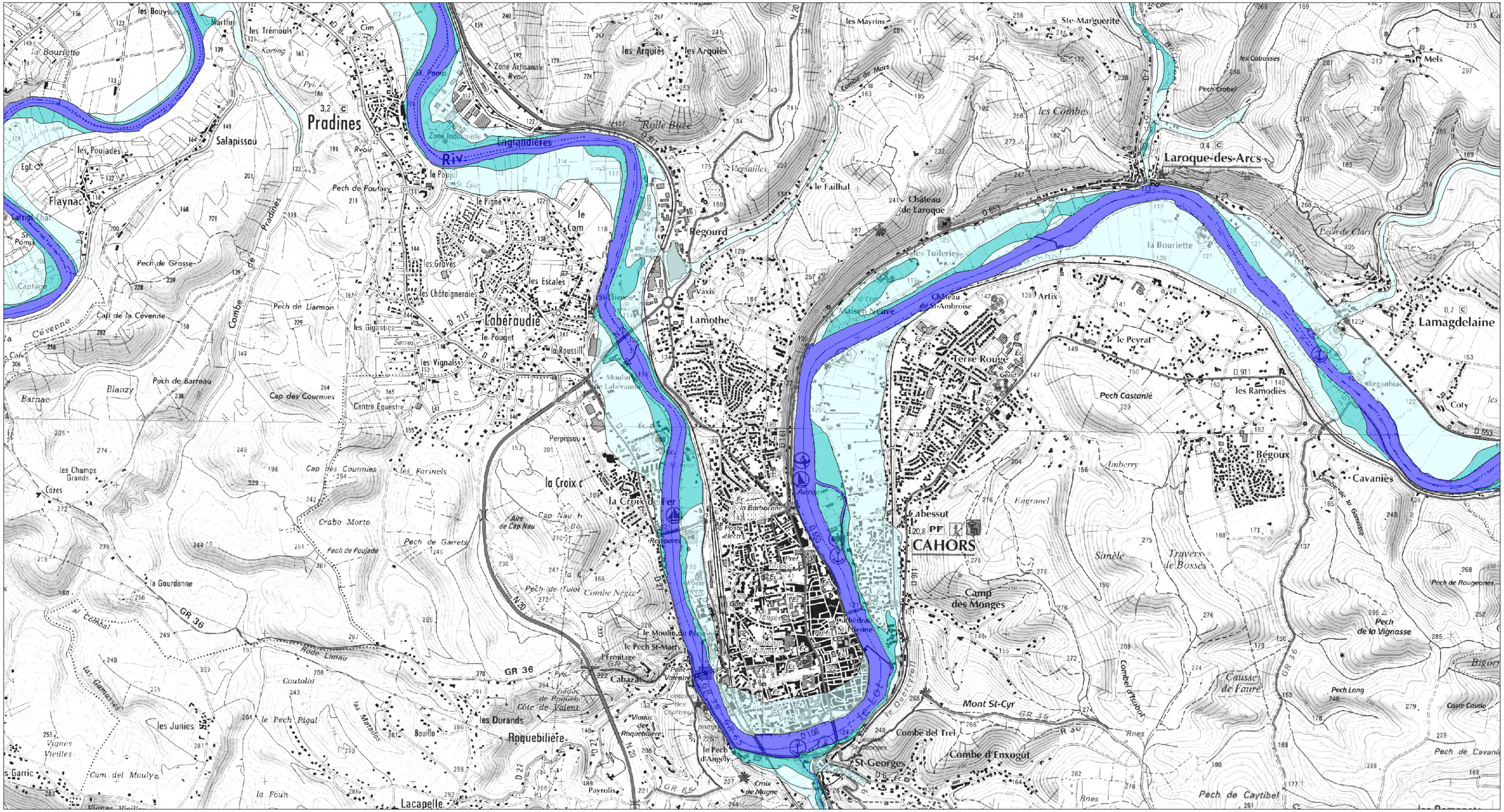

Chemin d'accès : S:\affaires en cours\ER08002 SPI Lot\ER08002 Cartographie\ER08002 Tables\Zones inondables\ER08002_ph1_atlas_zones_inondables

Cereg Massif Central

Etudes - Maîtrise d'oeuvre

Assainissement - AEP - Hydraulique
Environnement - Acoustique - Air - Santé

2, rue Pasteur
12000 RODEZ
Tél : 05.65.75.51.41
Fax : 05.65.75.51.42
E-mail : contact@cereg-mc.com

DATE	RAPPORT	INDICE - VERSION	MODIFIE PAR	VERIFIE PAR
05/06/2009	Ph.1	V1	Amandine Pons	Jacques de la Rocque

Légende

- Lit mineur
- Lit moyen
- Lit majeur

025

ER08002

0 500 m

Echelle : 1 / 25 000

Entente interdépartementale du Bassin du Lot

Schéma de cohérence sur le prévention des inondations du Lot

Atlas des Zones Inondables du Bassin Versant du Lot

Source : Scan 25 IGN, Bd Carthage, Geo Fla, CIZI

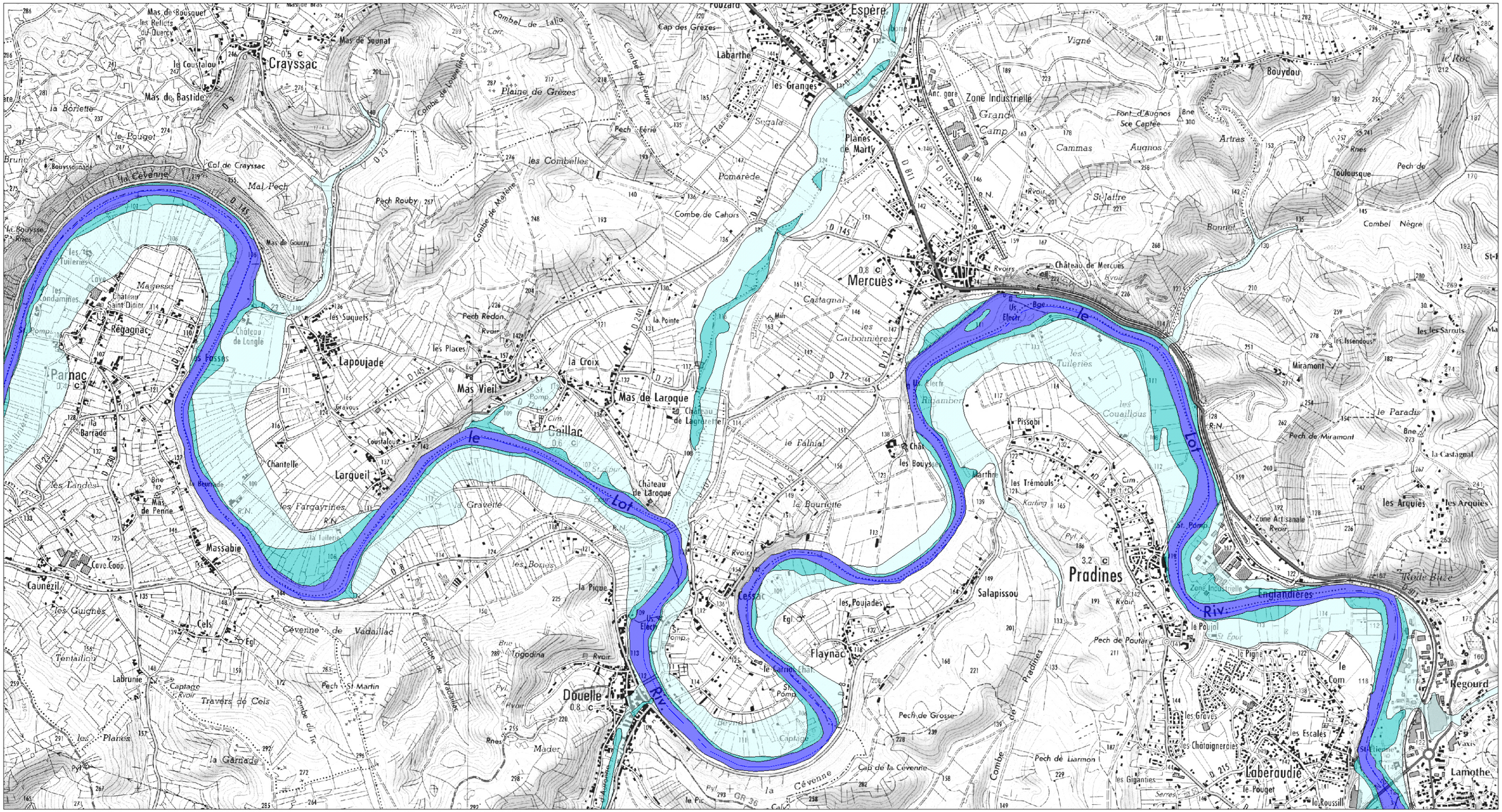
Crayssac
Mas de Bastide
Mas de Sounat
Mas de Bousquet
les Reflets du Quercy
le Coustalou
la Boriette
le Pouget
Col de Crayssac
la Cevenne
Mal Pech
Mas de Gourry
Plaine de Grèzes
Cap des Grèzes
Combel de Lallo
Combe de Louvière
Combe du Faure
Pech Férré
les Combelles
Pomarède
Combe de Cahors
Pech Rouby
Combe de Mojème
Labarthe
les Granges
Ségala
Espère
Planes de Marty
Vigné
Zone Industrielle
Grand Camp
Font d'Augnos
Sce Captée
Cammas
Augnos
Artras
Bouydou
le Roc
St-Jaffre
Toulousque
Pech de
Bonnet
Combel Nègre
Château de Mercuès
Mercuès
Castagnal
les Carbonnières
les Tuileries
les Issendous
les les Sarruts
Miramont
les Couaillous
Pissoni
le Paradis
Pech de Miramont
la Castagnal
les Arquiès
les Trémouls
Zone Artisanale
Pradines
Salapissou
les Poujades
Flaynac
le Farnol Chat
Pech de Grosse
Pech de Liarmon
les Giganties
Laberaudie
le Pouget
la Roussill
Lamothe
Regourd
le Com
le Pigne
le Poujol
Pech de Pautet
Englandières
Roide Buze
les Graves
les Châtaigneraies
les Escalès
Combe de Pradines
Cap de la Cévenne
la Cévenne
Parnac
la Barrade
Régagnac
les Condamines
Château Saint Didier
Château de Langle
les Fosses
Lapoujade
les Suquets
Pech Redon
les Places
la Pointe
la Croix
Mas Vieil
Mas de Laroque
Château de Lagrézette
Château de Laroque
Gaillac
Chantelle
Largueil
les Landes
Mas de Penne
les Fargayrines
la Gravette
la Tuilerie
Massabie
Cave Coop.
Caunézil
les Guignes
Cels
Tentaillon
Labrunie
Captage
Travers de Cels
les Planes
la Garnade
Cévenne de Vadaillac
Combe de Vadaillac
Combe du Tic
Pech St Martin
Trigodina
Douelle
Mader
la Pique
les Bories
le Falnial
les Bouysses
Marthre
le Bourlette
Karling
les Tuileries
les Couaillous
Rigambert
Lot
le
Riv.
R.N.
D 811
D 145
D 142
D 240
D 72
D 12
D 215
D 9
D 23
D 8
Bne
Rvoir
Egl
St. Pomp
Cim.
Pyl.
Elect.
Min
Bge
Us
Anc. gare
Chât
Cess
Beyne
Rnes
Brue
Bouyssonade
la Bouysse
les Tuileries
Cave
Magesse
les Condamines
les Gravous
les Coustalous
la Beunade
les Landes
les Bories
les Arquiès
les Issendous
les Sarruts
les Escalès
les Châtaigneraies
les Graves
les Poujades
les Planes
les Tuileries
les Couaillous
les Carbonnières
les Suquets
les Places
les Fosses
les Condamines
les Landes
les Guign

N
W E
S

ER08002

0 500 m

Echelle : 1 / 25 000

Entente interdépartemantale du Bassin du Lot

Schéma de cohérence sur le prévention des inondations du Lot

Atlas des Zones Inondables du Bassin Versant du Lot

Source : Scan 25 IGN, Bd Carthage, Geo Fla, CIZI

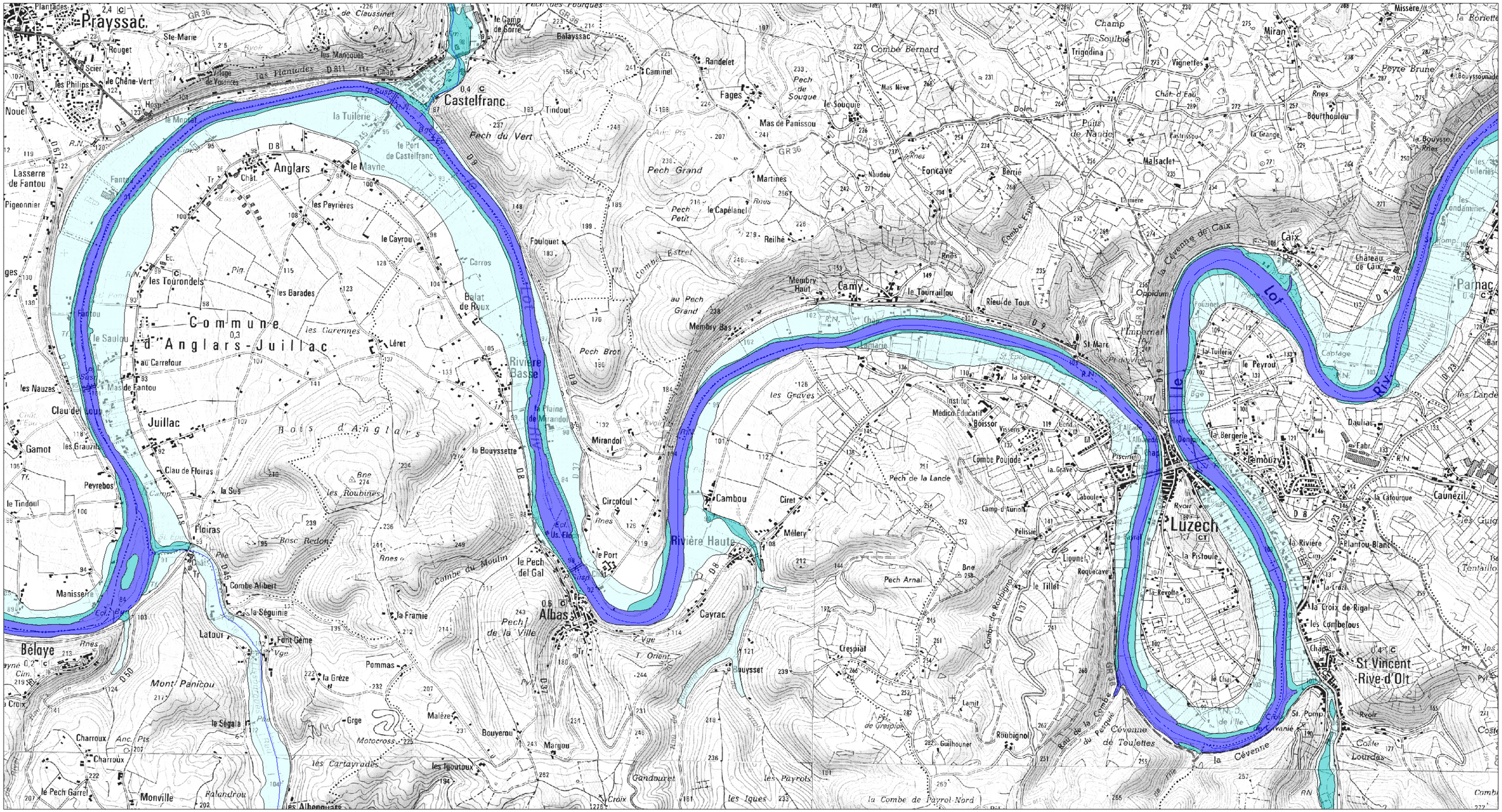
Prayssac
Castelfranc
Anglars
Commune d'Anglars-Juillac
Albas
Luzech
St Vincent-Rive-d'Olt
Parnac
Caix
Camy
Lot
Rivière Basse
Rivière Haute
Bois d'Anglars
Mont Panicou
Pech du Vert
Pech Grand
Pech Petit
Pech Brot
Pech de la Lande
Pech Arnal
Pech del Gal
Pech de Souque
Combe Bernard
Combe Espase
Combe du Moulin
Combe de Roubignol
Combe Poujade
Cévenne de Teulettes
la Cévenne de Caix
la Combe de Payrol-Nord
Juillac
Gamot
Peyrebos
Floiras
Manisserre
Bélaye
Lasserre de Fantou
Nouel
Plantades
Ste-Marie
Rouget
les Philips
le Chêne-Vert
les Manoques
Village de Vacances
les Plantades
Balayssac
le Camp de Sorre
le Caminel
Randelet
Fages
Tindoul
Mas de Panissou
le Souquié
Mas Nève
Champ de Soulbie
Trigodina
Vignettes
Miran
Missère
Peyre Brune
Bouyssoumade
Châtaigneraie
Bourthoulou
la Grange
Malsaclet
Foncave
Naudou
Martines
Berrié
Dolm.
Puits de Nande
Fastrissou
Membry Haut
Membry Bas
Foulquet
Reilhé
Rieu de Tour
le Tourraillou
St-Marc
Oppidum
l'Impérial
la Tuilerie
le Mayne
le Port de Castelfranc
les Peyrières
le Cayrou
les Tourondels
les Barades
Balat de Roux
les Carennes
Léret
au Carrefour
Mas de Fantou
le Saulou
les Nauzes
Clau de Cour
Clau de Floiras
la Sus
les Roubines
la Bouyssette
Mirandol
la Plaine de Mirandol
Circoloul
Cambou
Ciret
Mélery
le Port
Rivière Haute
Cayrac
la Framie
la Séguinie
Combe Alibert
Latour
Font Gème
Pommas
la Grèze
le Ségala
Malèze
Bouyerou
Margou
Grge
Motocross
les Cartayrades
les Igoutoux
Charroux
le Pech Garrel
Monville
Palandrou
les Albenquats
Gandouret
les Payrols
les Igues
Croix
Crespial
Lamit
Roubignol
Guilhounet
Roque Cave
le Tillet
la Pistoule
la Croix de Rigal
les Combelous
Plantou-Blanc
la Rivière
la Calourque
Caunézil
Lemouzy
la Bergerie
Daulias
Institut Médico-Educatif
Boissor
Vissens
la Grave
la Sole
les Graves
Laboule
Camp d'Aurion
Pelissié
Lioune
Pla Revolte
le Chai
Capitage
les Condamines
les Tuileries
les Landes
les Guiges
Tentaillo
Coste Lourdas
Fabr.
R.N.
D 8
D 9
D 45
D 50
D 32
D 37
D 127
GR 36
Ste Epur
St Pomp
Rvoir
Cim.
Tr.
Vge
Rnes
Bne
Anc. Pts
Ec.
Pin
Bosc Redon
Pyl.
Pile
Chap.
Fontaine
Ruisseau de la Combe de Perque
Ruisseau de Grespial
Ruisseau de la Combe de Payrol
Ruisseau de la Cévenne
Ruisseau de la Combe de Roubignol
Ruisseau de la Combe Espase
Ruisseau de la Combe du Moulin
Ruisseau de la Combe Alibert
Ruisseau de la Combe de Rocbonnol
Ruisseau de la Combe Poujade
Ruisseau de la Combe de Foncave
Ruisseau de la Combe de Naudou
Ruisseau de la Combe de Reilhé
Ruisseau de la Combe de Pech Petit
Ruisseau de la Combe de Pech Grand
Ruisseau de la Combe de Pech Brot
Ruisseau de la Combe de Pech de la Lande
Ruisseau de la Combe de Pech Arnal
Ruisseau de la Combe de Pech del Gal
Ruisseau de la Combe de Pech de Souque
Ruisseau de la Combe de Pech du Vert
Ruisseau de la Combe de Pech Grand
Ruisseau de la Combe de Pech Petit

ER08002

0 500 m

Echelle : 1 / 25 000

Entente interdépartementale du Bassin du Lot

Schéma de cohérence sur le prévention des inondations du Lot

Atlas des Zones Inondables du Bassin Versant du Lot

Source : Scan 25 IGN, Bd Carthage, Geo Fla, CIZI

Chemin d'accès : S:\affaires en cours\ER08002 SPI Lot\ER08002 Cartographie\ER08002 Tables\Zones inondables\ER08002_ph1_atlas_zones_inondables

Cereg Massif Central

Etudes - Maîtrise d'oeuvre

Assainissement - AEP - Hydraulique
Environnement - Acoustique - Air - Santé

2, rue Pasteur
12000 RODEZ
Tél : 05.65.75.51.41
Fax : 05.65.75.51.42
E-mail : contact@cereg-mc.com

DATE	RAPPORT	INDICE - VERSION	MODIFIE PAR	VERIFIE PAR
05/06/2009	Ph.1	V1	Amandine Pons	Jacques de la Rocque

Légende

- Lit mineur
- Lit moyen
- Lit majeur

076

ER08002

0 500 m

Echelle : 1 / 25 000

Entente interdépartementale du Bassin du Lot

Schéma de cohérence sur le prévention des inondations du Lot

Atlas des Zones Inondables du Bassin Versant du Lot

Source : Scan 25 IGN, Bd Carthage, Geo Fla, CIZI

Chemin d'accès : S:\affaires en cours\ER08002 SPI Lot\ER08002 Cartographie\ER08002 Tables\Zones inondables\ER08002_ph1_atlas_zones_inondables

Cereg Massif Central

Etudes - Maîtrise d'oeuvre

Assainissement - AEP - Hydraulique
Environnement - Acoustique - Air - Santé

2, rue Pasteur
12000 RODEZ
Tél : 05.65.75.51.41
Fax : 05.65.75.51.42
E-mail : contact@cereg-mc.com

DATE	RAPPORT	INDICE - VERSION	MODIFIE PAR	VERIFIE PAR
05/06/2009	Ph.1	V1	Amandine Pons	Jacques de la Rocque

Légende

- Lit mineur
- Lit moyen
- Lit majeur

069

ER08002

0 500 m

Echelle : 1 / 25 000

Entente interdépartemantale du Bassin du Lot

Schéma de cohérence sur le prévention des inondations du Lot

Atlas des Zones Inondables du Bassin Versant du Lot

Source : Scan 25 IGN, Bd Carthage, Geo Fla, CIZI

Bozouls
Coudournac
Gabriac
Tholet
Ceyrac
Gillorgues
Aboul
Majorac
Banc
le Château
la Rotonde
le Calzie
les Balateries
la Viguerie
Gavernac
Madinhac
Maroquies
Canabière
le Puech
la Cave
le Ségala
la Garrigue
la Pancelle
le Routaboul
le Bournhou
Champ de la Clede
la Rivière
la Peyrière
le Couderc
la Gardette
Linsou
la Cassagne
la Bourgade
Mas del Bost
Puech de Bedel
St Affrique du Causse
le Causse de Simon
les Faysses
le Jalous
Chapelle de Grane
Concoin
le Clapier
les Vignes
le Neyrou
Magrin
les Campuniols
Prat Noël
la Moute
Dolmen de la Fontaine des Chiens
le Causse
les Caufours
Sénégals
Puech de Coudournac
le Calvaire
Carrols
les Burgâyras
Druthes
Puech de Mille
Mazels
les Pinnals
Lascals
la Maurèle
la Camère
Cagois
les Combarelles
les Sals
les Garigues
le Pont
Belamenques
Bel-Air
Terroir du Mazuc
le Mazuc
Marly
les Trémouls
Combe Longue
la Fage
Tiaulelavade
le Piodellac
Boscau
Longue Traissole
Terroir de Vieil Banc
Terroir du Muzet
le Mazet
Vieil-Banc
le Mas
les Rousses
Lestrade
la Croix
les Devèzes de Maymac
les Costes
Cantagrel
Malepaire
Courbalines
Longuefont
la Vaissière
le Pous
Combe Vialse
le Moulinet
les Monvialas
les Péyrouses
les Coussoles
Puech des Abouilles
Roque Cave
Combe Valès
la Baume
les Cairous
Gallarrus
Bois de la Corge
Champ Grand
Font d'Alenq
le Puech
Bois del Dot
la Fradelle
les Jonquières
Laumière
Ste Catherine
les Tours
Gourg d'Enfer
Pouverous
Centre Equestre
Entrep.
Fabr.
Cimetière
Chap.
Chât.
Font.
Cim.
Bne
Rnes
Calv.
Ruis.
Labau
Rnes
Daufresque
la Borial
Condamines
Min Rte
Boullou
Font.
Sce
St. Pomp.
Orat.
Rte
Rte
Rte

ER08002

0 500 m

Echelle : 1 / 25 000

Entente interdépartementale du Bassin du Lot

Schéma de cohérence sur le prévention des inondations du Lot

Atlas des Zones Inondables du Bassin Versant du Lot

Source : Scan 25 IGN, Bd Carthage, Geo Fla, CIZI

Chemin d'accès : S:\affaires en cours\ER08002 SPI Lot\ER08002 Cartographie\ER08002 Tables\Zones inondables\ER08002_ph1_atlas_zones_inondables

Cereg Massif Central

Etudes - Maîtrise d'oeuvre

Assainissement - AEP - Hydraulique
Environnement - Acoustique - Air - Santé

2, rue Pasteur
12000 RODEZ
Tél : 05.65.75.51.41
Fax : 05.65.75.51.42
E-mail : contact@cereg-mc.com

DATE	RAPPORT	INDICE - VERSION	MODIFIE PAR	VERIFIE PAR
05/06/2009	Ph.1	V1	Amandine Pons	Jacques de la Rocque

Légende

- Lit mineur
- Lit moyen
- Lit majeur

071

ER08002

0 500 m

Echelle : 1 / 25 000

Entente interdépartementale du Bassin du Lot

Schéma de cohérence sur le prévention des inondations du Lot

Atlas des Zones Inondables du Bassin Versant du Lot

Source : Scan 25 IGN, Bd Carthage, Geo Fla, CIZI

Chemin d'accès : S:\affaires en cours\ER08002 SPI Lot\ER08002 Cartographie\ER08002 Tables\Zones inondables\ER08002_ph1_atlas_zones_inondables

Cereg Massif Central

Etudes - Maîtrise d'oeuvre

Assainissement - AEP - Hydraulique
Environnement - Acoustique - Air - Santé

2, rue Pasteur
12000 RODEZ
Tél : 05.65.75.51.41
Fax : 05.65.75.51.42
E-mail : contact@cereg-mc.com

DATE	RAPPORT	INDICE - VERSION	MODIFIE PAR	VERIFIE PAR
05/06/2009	Ph.1	V1	Amandine Pons	Jacques de la Rocque

Légende

- Lit mineur
- Lit moyen
- Lit majeur

072

ER08002

0 500 m

Echelle : 1 / 25 000

Entente interdépartemantale du Bassin du Lot

Schéma de cohérence sur le prévention des inondations du Lot

Atlas des Zones Inondables du Bassin Versant du Lot

Source : Scan 25 IGN, Bd Carthage, Geo Fla, CIZI

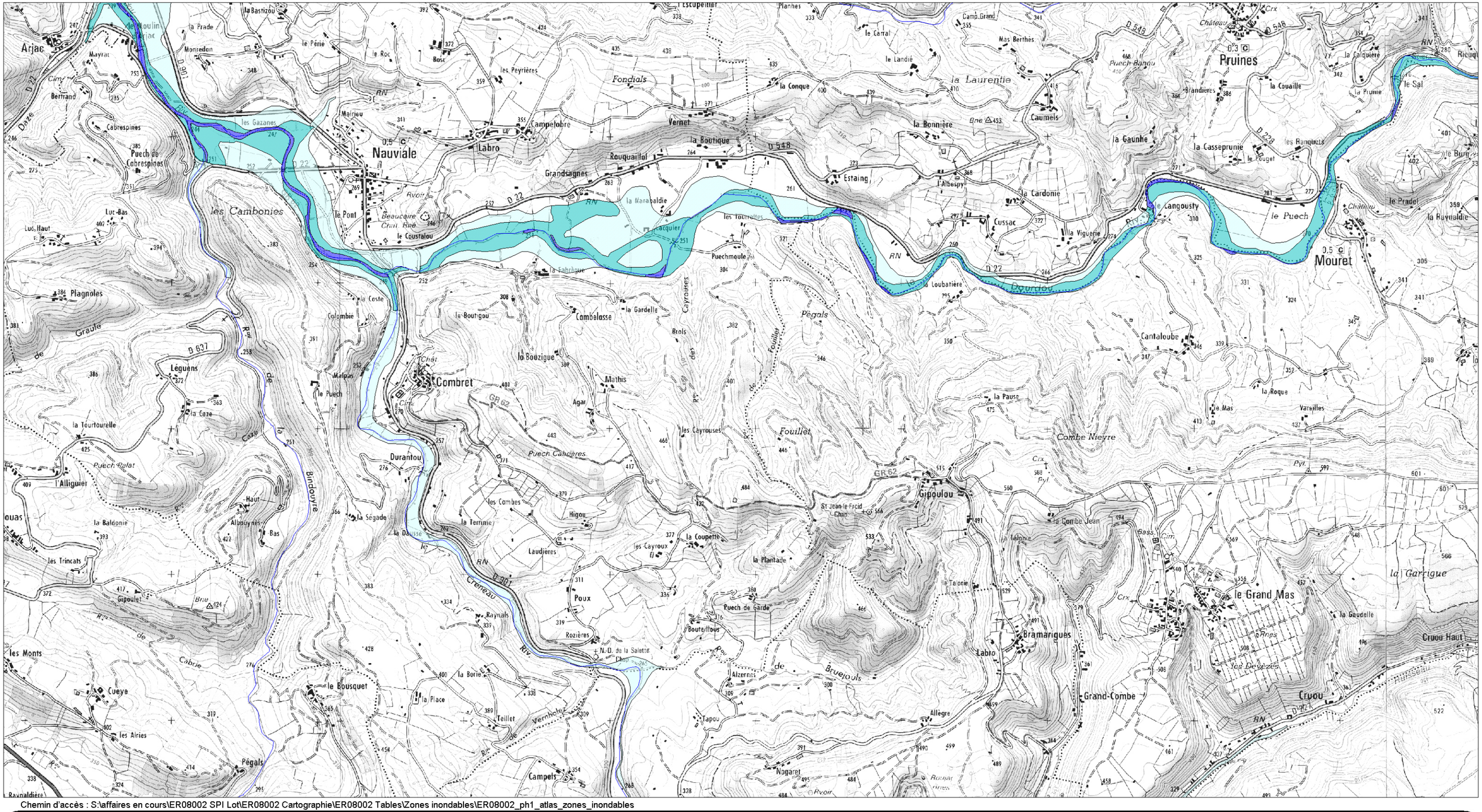
Arjac
Nauviale
Labro
Campelobre
Vernet
la Boutique
Rouquaillol
Grandsagnes
Estaing
Albespy
la Bonnière
Caumels
la Laurentie
la Conque
Fondials
Pruines
la Gaunhe
la Casseprunie
la Couaille
le Puech
Mouret
la Cardonie
Cussac
la Viguerie
Langousty
la Loubatière
Bourdou
Puechmoule
Estaing
les Cambonies
le Pont
le Coustalou
Grandsagnes
Combret
Durantou
Gipoulou
Bramarigues
Grand-Combe
Cruou
Cruou Haut
le Grand Mas
la Garrigue
Combe Nieyre
Foulliet
Pégals
Cambalasse
la Gardelle
la Bouzigue
Mathis
Agar
Poux
Puech de Garde
Bouteillous
Rozières
Raynals
Laudières
les Combes
la Ségade
la Terrine
la Coupette
les Cayroux
la Plantade
Higou
Durantou
Puech Cabcières
les Cayrouses
Brols
Allegre
Nogaret
Tapou
Alzernes
la Borie
le Bousquet
la Place
Teillet
Campels
Puech Palat
l'Alliguier
Albouynes
la Baldonie
les Trincats
Gipoulet
les Monts
Cueye
les Airies
Pégals
Raynaldière
Léguens
la Tourtourelle
la Caze
Plagnoles
Luc-Haut
Luc-Bas
Puech de Cobrespines
Cabrespines
Berrand
Mayrat
Arjac
la Prade
la Bastizou
le Périé
le Roc
Monredon
Mairieu
les Gazanes
la Pause
le Mas
la Roque
Vareilles
la Talonie
la Combe Jean
le Sal
la Prunie
la Calquière
Château
le Pradel
la Ruvialdie
le Buis
Ricuq
les Ranquets
le Fouget
les Brandières
les Devèzes
la Gaudelle
Ruisseau
Crx
Pyl
Bess
Cimr
Chât
Chan
Aven
Mar
Bne
Fontaine
Ruisseau de Cabrie
Ruisseau de Vernholez
Ruisseau de Bruejouls
Ruisseau de Foulliet
Ruisseau de Cayrouses
Ruisseau de Puech Cabcières
Ruisseau de Graule
Ruisseau de Caze
Ruisseau de Malpas
Ruisseau de Cayrouses
Ruisseau de Foulliet
Ruisseau de Bruejouls
Ruisseau de Vernholez
Ruisseau de Cabrie
Ruisseau de Graule
Ruisseau de Caze
Ruisseau de Malpas
Ruisseau de Foulliet
Ruisseau de Cayrouses
Ruisseau de Puech Cabcières

ER08002

0 500 m

Echelle : 1 / 25 000

Entente interdépartementale du Bassin du Lot

Schéma de cohérence sur le prévention des inondations du Lot

Atlas des Zones Inondables du Bassin Versant du Lot

Source : Scan 25 IGN, Bd Carthage, Geo Fla, CIZI

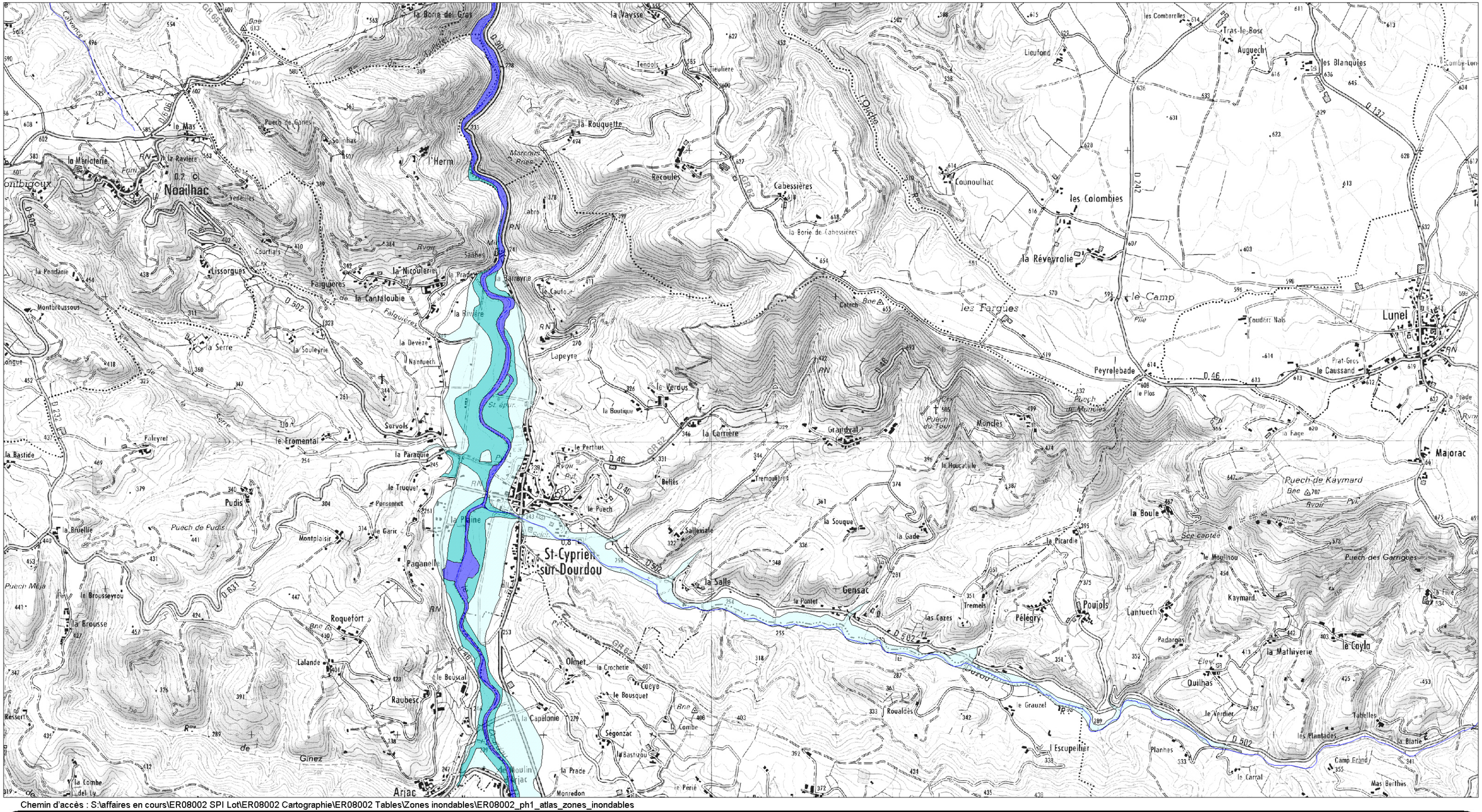
la Borie del Gras
la Vaysse
Tendols
Tieuliere
la Rouquette
Recoules
Cabessières
la Borie de Cabessières
Counoulhac
les Colombies
la Réveyrolie
les Fargues
le Camp
Lunel
Peyrelebade
le Caussand
Moncles
Majorac
Puech de Kaymard
la Boule
le Moulinou
Puech des Garrigues
Kaymard
la Mathuyerie
le Coyla
Lantuech
Pélégry
Poujols
Gensac
la Salle
le Pontet
St-Cyprien sur-Dourdou
Olmet
Lueye
le Bousquet
Ségonzac
la Capelonie
Roualdès
le Grauzel
Escupellier
Planhes
le Carral
Mas Berthes
les Plantades
la Blatie
Tabelles
Quilhas
le Verdier
Padargas
le Mas
la Meridierie
Nouilhac
Puech de Ganes
Solinhas
l'Herm
la Raviere
Vedeilles
Courtials
Lissorgues
la Pendarie
Montbroussous
la Serre
la Souleyrie
Falguières
la Nicouleriè
la Cantaloubie
la Pradeu
la Barreyrie
la Riviere
la Devèze
Nantuech
Sarvols
le Fromental
Faleyret
la Bastide
la Paraque
le Truquet
Ponsonnet
Pudis
la Bruellie
Puech de Pudis
Montplaisir
le Garic
Paganelle
Puech Méja
le Brousseyrou
la Brousse
Roquefort
Lalande
le Boustal
Raubesc
Ressert
la Combe
Ginez
Arjac
le Moulin d'Arjac
la Prade
Monredon
le Périé
la Boutique
le Verdus
la Carrière
le Perthus
le Puech
Belles
Salleviale
la Souque
la Gade
la Picardie
Tremouilhes
le Houcalaile
Grandval
Puech du Tour
Puech de Murcles
la Fage
Auguech
Tras-le-Bosc
les Combarelles
les Blanquies
Lieufond
Combe-Lon
Sce captée
Puech des Garrigues
la Fille
Elev.
Pile
Toudert Nals
Prat-Gres
Ruisseau de Lavayssière
Ruisseau de Lacapelle
Ruisseau de Lacombe
Ruisseau de Lacrochette
Ruisseau de Lacarrière
Ruisseau de Lacapelonie
Ruisseau de Lacarrière
Ruisseau de Lacapelonie
Ruisseau de Lacrochette
Ruisseau de Lacombe

ER08002

0 500 m

Echelle : 1 / 25 000

Entente interdépartemantale du Bassin du Lot

Schéma de cohérence sur le prévention des inondations du Lot

Atlas des Zones Inondables du Bassin Versant du Lot

Source : Scan 25 IGN, Bd Carthage, Geo Fla, CIZI

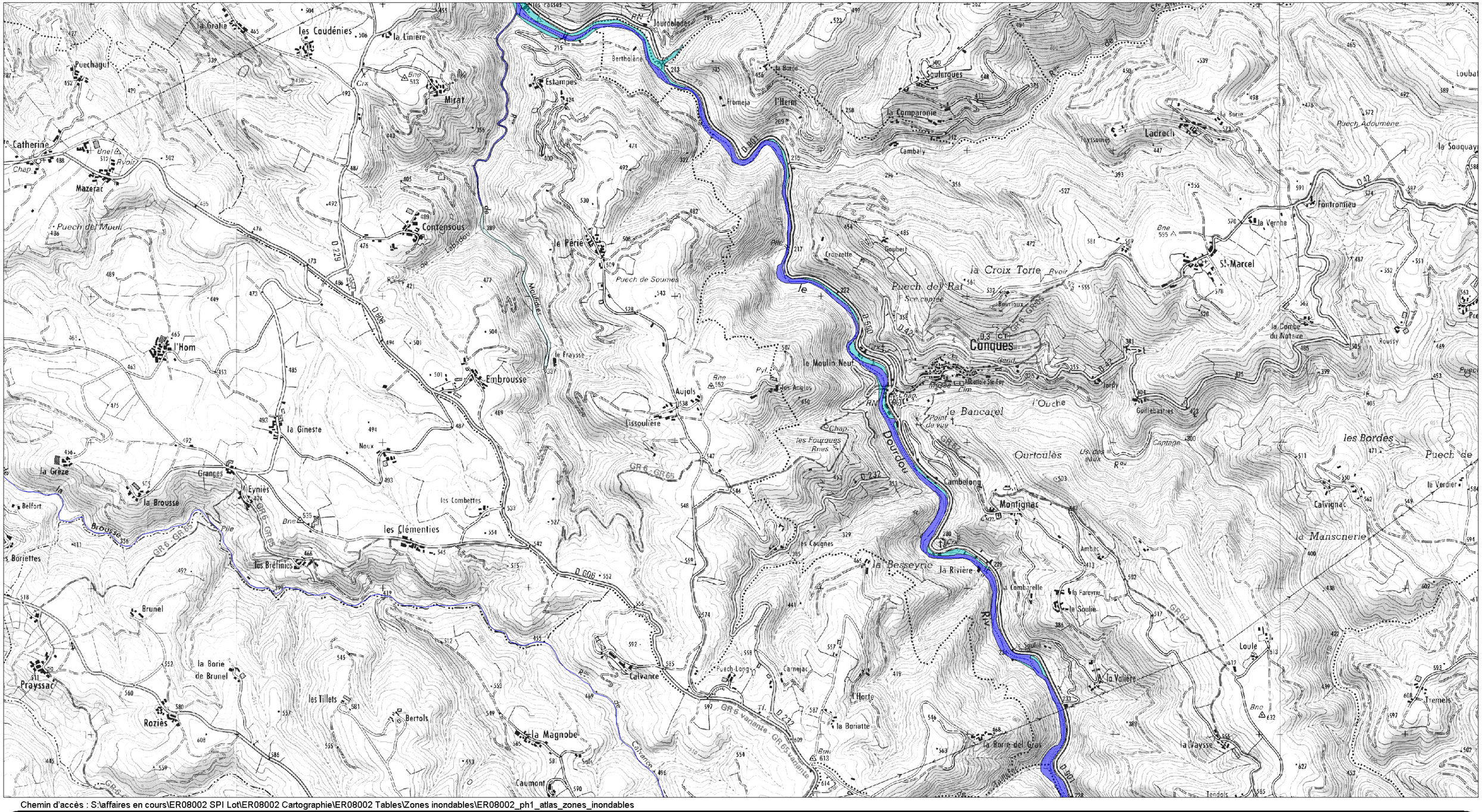

Chemin d'accès : S:\affaires en cours\ER08002 SPI Lot\ER08002 Cartographie\ER08002 Tables\Zones inondables\ER08002_ph1_atlas_zones_inondables

Cereg Massif Central

Etudes - Maîtrise d'oeuvre

Assainissement - AEP - Hydraulique
Environnement - Acoustique - Air - Santé

2, rue Pasteur
12000 RODEZ
Tél : 05.65.75.51.41
Fax : 05.65.75.51.42
E-mail : contact@cereg-mc.com

DATE	RAPPORT	INDICE - VERSION	MODIFIE PAR	VERIFIE PAR
05/06/2009	Ph.1	V1	Amandine Pons	Jacques de la Rocque

Légende

- Lit mineur
- Lit moyen
- Lit majeur

075

ER08002

0 500 m

Echelle : 1 / 25 000

Entente interdépartemantale du Bassin du Lot

Schéma de cohérence sur le prévention des inondations du Lot

Atlas des Zones Inondables du Bassin Versant du Lot

Source : Scan 25 IGN, Bd Carthage, Geo Fla, CIZI

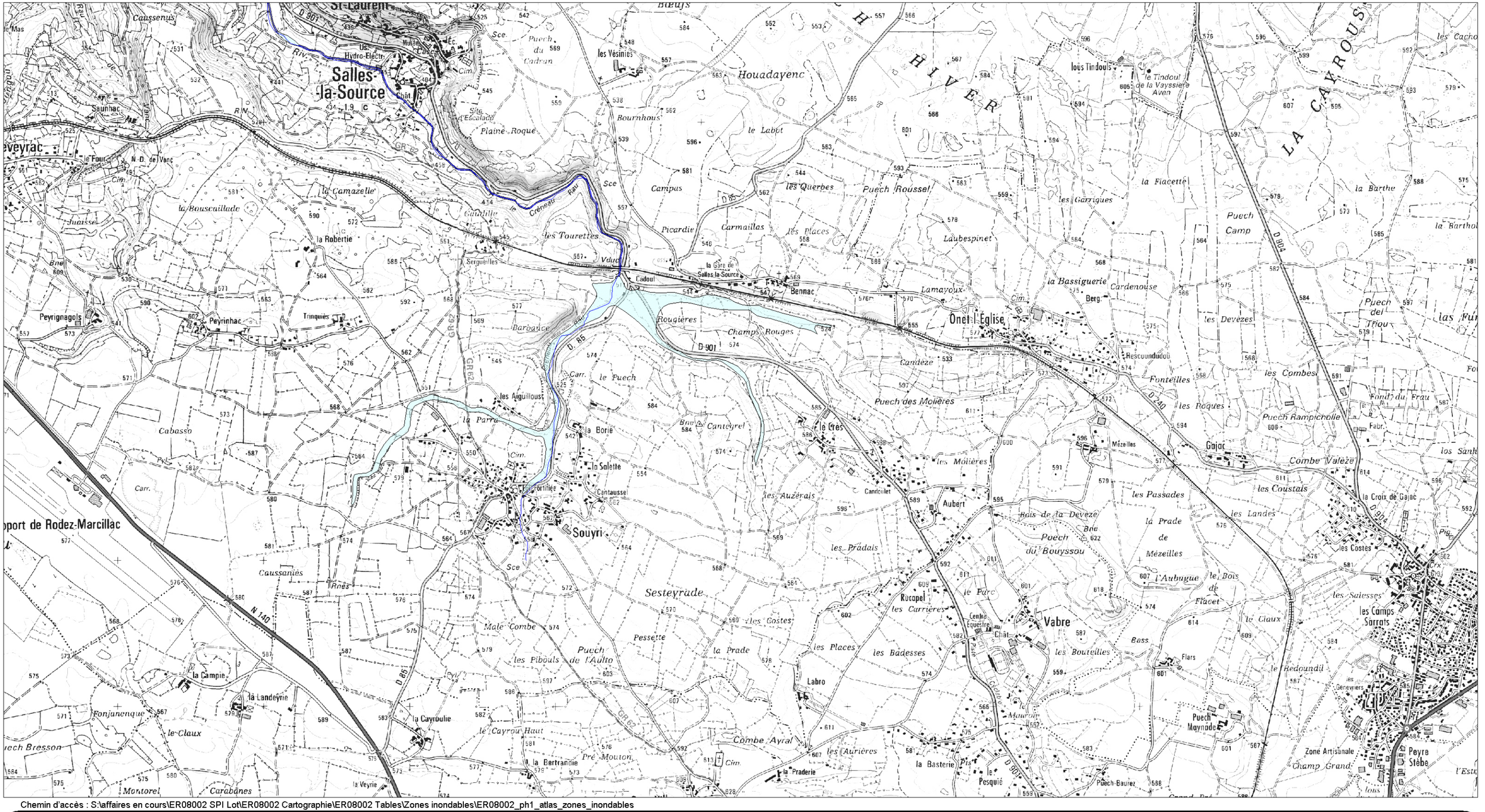

Chemin d'accès : S:\affaires en cours\ER08002 SPI Lot\ER08002 Cartographie\ER08002 Tables\Zones inondables\ER08002_ph1_atlas_zones_inondables

Cereg Massif Central

Etudes - Maîtrise d'oeuvre

Assainissement - AEP - Hydraulique
Environnement - Acoustique - Air - Santé

2, rue Pasteur
12000 RODEZ
Tél : 05.65.75.51.41
Fax : 05.65.75.51.42
E-mail : contact@cereg-mc.com

DATE	RAPPORT	INDICE - VERSION	MODIFIE PAR	VERIFIE PAR
05/06/2009	Ph.1	V1	Amandine Pons	Jacques de la Rocque

Légende

- Lit mineur
- Lit moyen
- Lit majeur

077

ER08002

0 500 m

Echelle : 1 / 25 000

Entente interdépartementale du Bassin du Lot

Schéma de cohérence sur le prévention des inondations du Lot

Atlas des Zones Inondables du Bassin Versant du Lot

Source : Scan 25 IGN, Bd Carthage, Geo Fla, CIZI

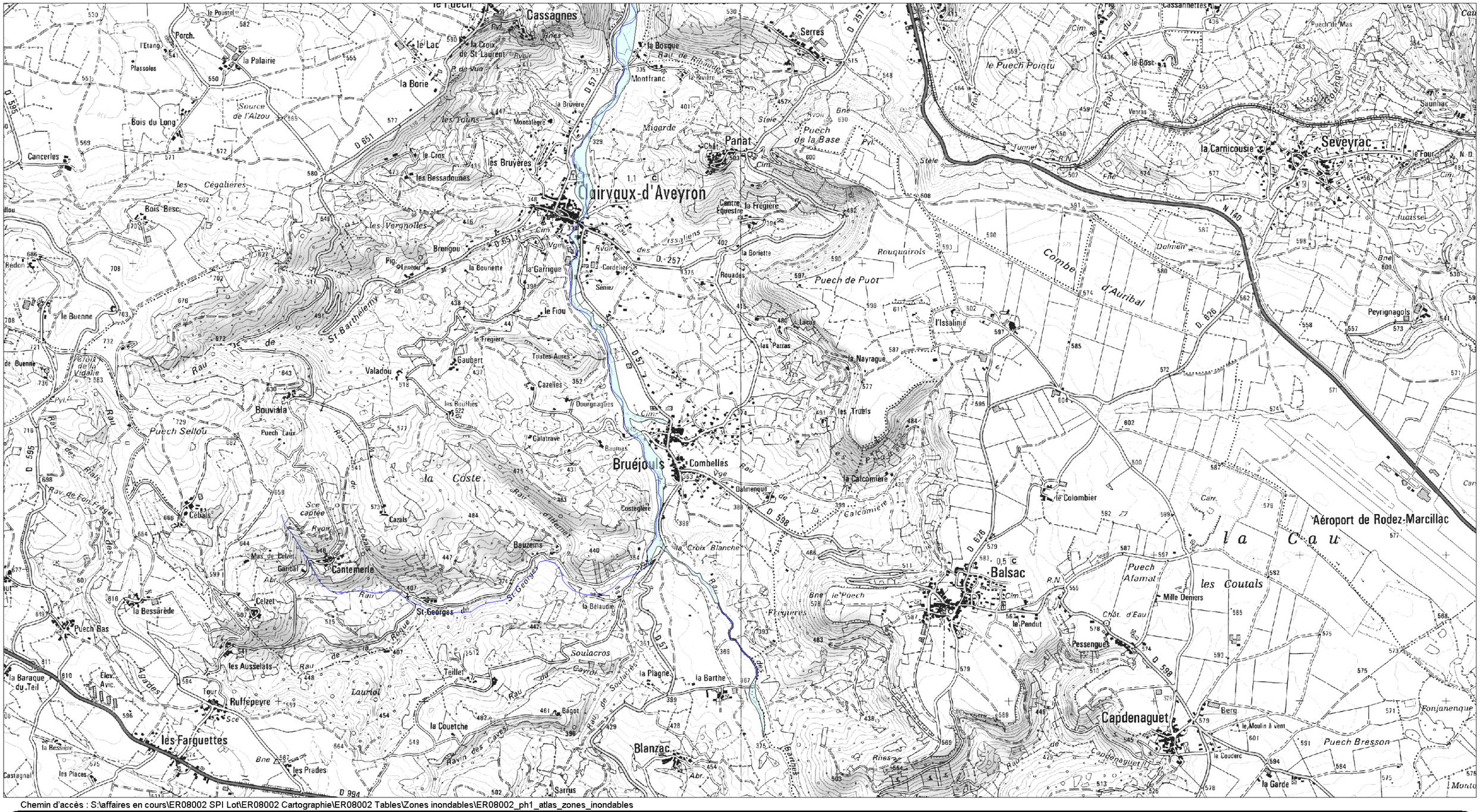
Cassagnes
Serres
Cairvaux-d'Aveyron
Panat
Sévérac
Bruéjouls
Balsac
Capdenaguet
Cantemerle
les Farguettes
Blanzac
Aéroport de Rodez-Marcillac
la Carnicousie
les Coutals
la Calcomière
Combe d'Auribal
Puech de Puot
Puech Pointu
Puech Sellou
la Coste
la Bessarède
Bouviala
Valadou
Gaubert
Ruffepeyre
Laurtol
Soulacros
Rouquairols
Pessengues
Mille Deniers
Peyrignagols
Puech Bresson
Fonjanenque
Saunhac
Dolmen
Tuassel
Puech de la Base
Puech Afamat
Puech Bas
Cancerles
Bois du Long
Bois Besc
Plassoles
Source de l'Alzou
la Borie
la Palairie
la Croix de St Laurent
le Bosque
Montfranc
Montalègre
les Bruyères
les Bessadounes
les Vergnolles
les Cégalières
Brengou
la Bouriette
la Garrigue
le Fiou
la Frégière
Toutes Aures
Cazelles
Dourgnagues
Calatrave
Baumas
Combellas
Costegière
Bauzeins
Mas de Celvet
Celzet
St Georges
la Bélaudie
Teillet
la Plagne
la Barthe
la Couetche
les Prades
les Places
la Baraque du Teil
Castagnal
la Bessière
la Buenne
Redon
Cébals
Cazals
la Croix Blanche
la Nayrague
l'Issalinie
les Parras
les Trouls
le Colombier
le Couderc
la Garde
le Moulin à Vent
Berg
Chât. d'Eau
la Pendut
Tunnel
Cimetière
Stèle
Rivoir
Ravin des Caves
Rau de Soulacros
Rau de Ribaudès
Rau de Montfranc
Rau de Cantemerle
Rau de Capdenaguet
Rau de la Calcomière
Rau de Dalmenque
Rau de Peyrignagols
Rau de Gaubert
Rau de Laurtol
Rau de Celzet
Rau de Bouviala
Rau de Valadou
Rau de Cazals
Rau de Cébals
Rau de Bessarède
Rau de Puech Bas
Rau de Ruffepeyre
Rau de Teillet
Rau de la Couetche
Rau de la Frégière
Rau de la Bouriette
Rau de la Garrigue
Rau de Brengou
Rau de Cordelier
Rau de Montalègre
Rau de la Bruyère
Rau de la Croix de St Laurent
Rau de la Palairie
Rau de la Borie
Rau de la Rivière
Rau de la Barthe
Rau de la Plagne
Rau de la Bélaudie
Rau de la Frégière
Rau de la Nayrague
Rau de la Calcomière
Rau de la Carnicousie
Rau de la Garde
Rau de la Bessière
Rau de la Buenne
Rau de la Baraque du Teil
Rau de la Bessarède
Rau de la Couetche
Rau de la Barthe
Rau de la Plagne
Rau de la Bélaudie
Rau de la Frégière
Rau de la Nayrague
Rau de la Calcomière
Rau de la Carnicousie
Rau de la Garde
D 257
D 651
D 57
D 598
D 676
D 994
D 595
D 585
D 626
N 140
R.N.
Cim.
Fne
Vge
Bne
Pyl.
Abr.
Sce captée
Ruines
Carr.
Venas
Rivière
Migarde
Ivgne
Sénier
Rivoir
Rivoir
Rivoir

ER08002

0 500 m

Echelle : 1 / 25 000

Entente interdépartemantale du Bassin du Lot

Schéma de cohérence sur le prévention des inondations du Lot

Atlas des Zones Inondables du Bassin Versant du Lot

Source : Scan 25 IGN, Bd Carthage, Geo Fla, CIZI

St-Christophe-Vallon
Valady
le Cayla
Marcillac-Vallon
Solsac
Bourronde
Grotte de Bouche Roland
Solsac Vieux
Puech Basset
Molvies
la Baraquette
Bougonnes
Coupleau
Baulès
Kervallon
Gradels
les Espeyrades
Cougousse
Ste-Austremoine
le Puech
Fontcouverge
Laroque
Mernac
Pont-les-Bains
Montredon
St-Laurent
Nuces
Fijaguet
Montels
Cassagnes
Serres
Cantuel
Clausevignes
Christopholie
Fransvieille
Roques
les Camps
la Ferranie
Puech de Bréguiès
les Cazes
Moulines
la Sensie
Campels
Pégals
Farrens
Bellevue
la Cosse
Rieutère
le Caylaret
le Buguet
la Cayrède
la Brousse
Millac
Trapoules
la Prade
la Primaube
Cabanious
la Tieyre
le Puech
le Bouyssou
le Bois-Gros
la Germanie
la Moisselle
Caubiac
Cintagrel
la Peirade
Nogaret
N.D. de Fontcourieu
la Verrue
la Galatière
la Borie
Laval
Auréjac
la Raynaldière
les Cazalets
Pégals
le Cambon
la Contie
la Casterie
la Croux
la Bassebeuve
St-Claire
les Fourques
Cabrols
le Cabrol
les Canals
la Joncuière
le Dol
Nougairols
Puech Delmont
la Serre
le Plagnol
Bourran
les Combes
Puech d'Ifer
la Bosque
le Lac
la Croix
les Casagnes
les Tremoledes
Entérieux Ruines
la Combette
le Tayrac
le Puech
le Mas
le Fau
Ferrière
Tralouns
Ferrières Rnes
Kervallon
Cassanhettes
le Ture
Cormouls
l'Ombre
le Monteil
Albimie
Puech Pinguet
Gourjean
Lambosc
la Carolie
la Bissoulie
la Boutique
Alseroques
Nauques
le Caussanel
la Grange Rouge
les Vaissières
les Mines
Caussenus
Puech de Mas
Foulargues Rnes
les Loyes
la Roque
Limagnol
le Miola
Rau de Cassanhettes
Rau de Fijaguet
Rau de Nougairols
Rau de Puech Pinguet
Rau de Caussenus
Rau de Foulargues
Rau de Bougonnes
Rau de Kervallon
Rau de Gradels
Rau de Cougousse
Rau de Ste-Austremoine
Rau de Montredon
Rau de St-Laurent
Rau de Valady
Rau de Cantuel
Rau de Clausevignes
Rau de Montels
Rau de Serres
Rau de Millac
Rau de Cintagrel
Rau de Campels
Rau de Farrens
Rau de Nogaret
Rau de Moulines
Rau de la Germanie
Rau de la Moisselle

ER08002

0 500 m

Echelle : 1 / 25 000

Entente interdépartementale du Bassin du Lot

Schéma de cohérence sur le prévention des inondations du Lot

Atlas des Zones Inondables du Bassin Versant du Lot

Source : Scan 25 IGN, Bd Carthage, Geo Fla, CIZI

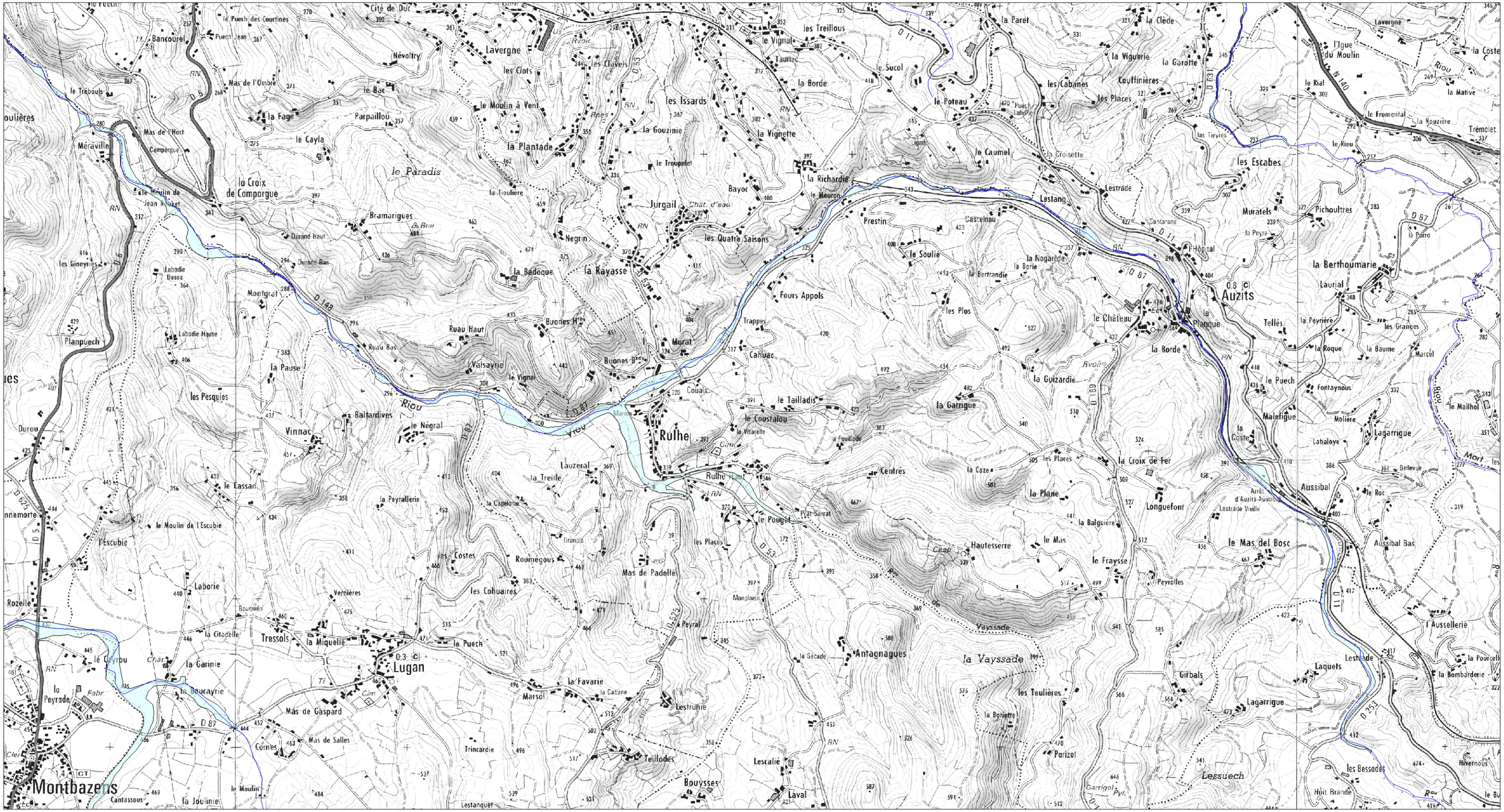

Chemin d'accès : S:\affaires en cours\ER08002 SPI Lot\ER08002 Cartographie\ER08002 Tables\Zones inondables\ER08002_ph1_atlas_zones_inondables

Etudes - Maîtrise d'oeuvre

Assainissement - AEP - Hydraulique
Environnement - Acoustique - Air - Santé

2, rue Pasteur
12000 RODEZ
Tél : 05.65.75.51.41
Fax : 05.65.75.51.42
E-mail : contact@cereg-mc.com

DATE	RAPPORT	INDICE - VERSION	MODIFIE PAR	VERIFIE PAR
05/06/2009	*Ph.1*	*V1*	*Amandine Pons*	*Jacques de la Rocque*

Légende

- Lit mineur
- Lit moyen
- Lit majeur

080

ER08002

0 500 m

Echelle : 1 / 25 000

Entente interdépartementale du Bassin du Lot

Schéma de cohérence sur le prévention des inondations du Lot

Atlas des Zones Inondables du Bassin Versant du Lot

Source : Scan 25 IGN, Bd Carthage, Geo Fla, CIZI

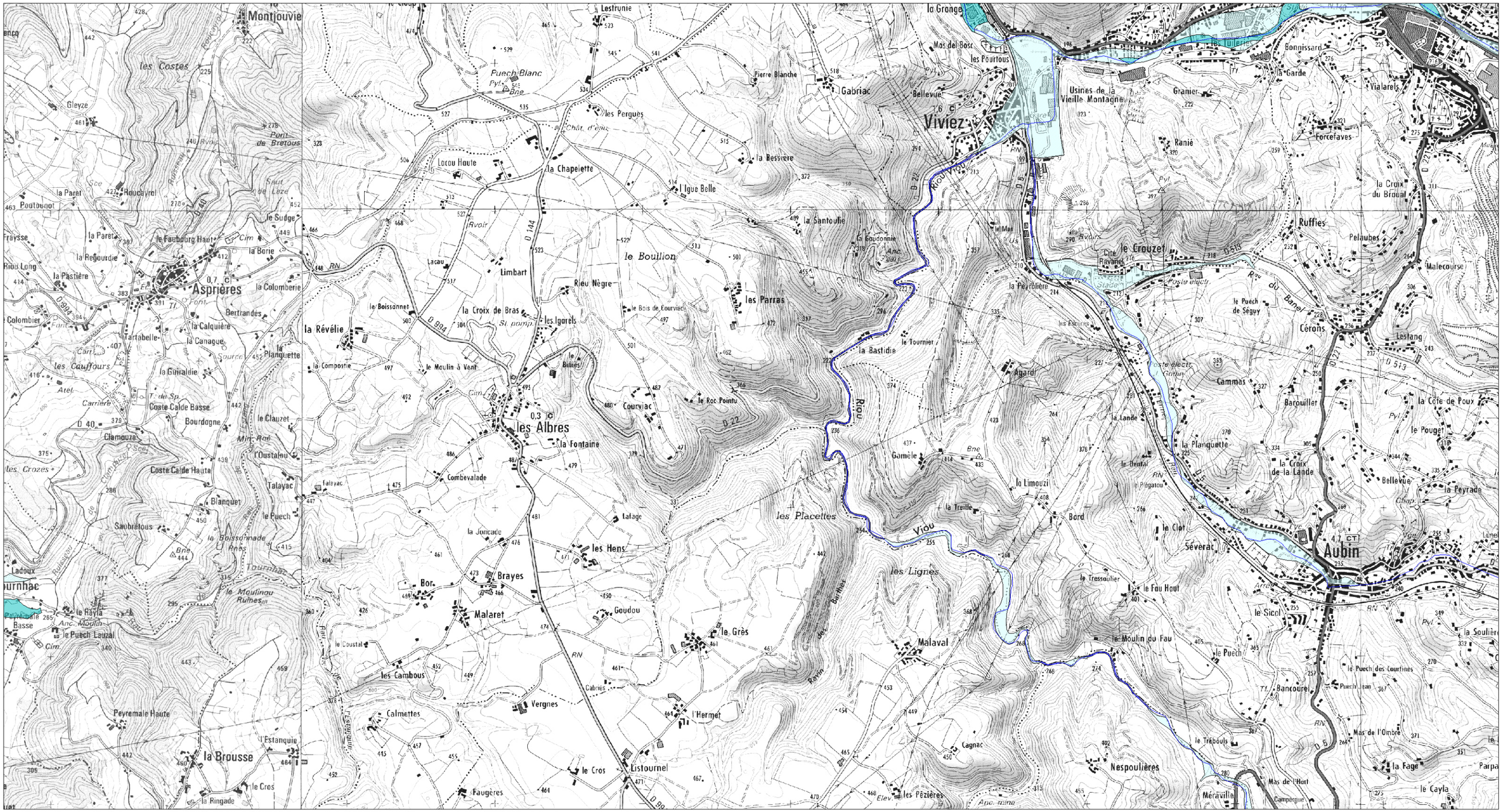
Montjouvie
les Costes
Gleyze
Puech Blanc
Lestrunie
les Pergues
Pont de Bretous
Locou Haute
la Chapelette
Igue Belle
la Bessrere
Pierre Blanche
Gabriac
la Grange
Mas del Bosc
les Pourtous
Bellevue
Viviez
Usines de la Vieille Montagne
Granier
Bonnissard
la Garde
Vialarels
Forcefaves
Ranié
la Croix du Broual
Ruffies
Pelaubes
Malecourse
le Crouzet
Cité Ravanel
la Peyrolière
le Puech de Séguy
Cérons
Lestang
la Paret
Roucayrol
Poutounot
le Sudge
le Faubourg Haut
la Borie
la Regourdie
la Pastière
Asprières
la Colomberie
Bertrandes
la Calquière
la Canague
la Planquette
Tartabelle
les Cauffours
la Guiraldie
Coste Calde Basse
Bourdogne
le Clauzet
Clamouze
l'Oustalou
Coste Calde Haute
Talayac
Blanquet
le Puech
Saubrétous
le Boissonnade
Ladoux
le Rayla
le Puech Lauzal
Peyremale Haute
l'Estanquie
la Brousse
le Cros
la Ringade
Fraysse
Riou Long
Colombier
le Boulion
Limbart
Rieu Nègre
Lacau
la Santoulie
la Goudonnie
les Parras
le Bois de Courviac
la Croix de Bras
les Igarels
la Révélie
la Compostie
le Moulin à Vent
le Boissonnet
le Roc Pointu
Courviac
les Albres
la Fontaine
Combevalade
Talayac
Lalage
la Joncade
les Hens
Brayes
Bor.
Malaret
Goudou
le Grès
le Coustal
les Cambous
Vergnes
Calmettes
Cabries
l'Hermet
Listournel
le Cros
Faugères
Riou Viou
le Mas
la Bastidie
le Tournier
Agarel
les Placettes
les Lignes
Malaval
Gamèle
la Treille
la Limouzi
Bord
le Clot
Sévérac
le Tressoulier
le Fau Haut
le Moulin du Fau
le Puech
le Sicol
Aubin
le Puech des Courtines
Bancourel
Mas de l'Ombre
la Fage
le Cayla
le Pouget
la Côte de Poux
la Croix de la Lande
la Planquette
le Bental
le Pégatou
Bellevue
la Peyrade
Cammas
Barouillet
la Lande
Nespoulières
le Trébouls
Méravilla
Campergue
les Pézières
Lagnac
le Puech
Tournhac
Rieu
Viou
Barthes
Ravin
Ruisseau de Clamouze
Ruisseau de Tournhac
Ruisseau de Combevalade
Ruisseau de Talayac
Ruisseau de Lalage
Ruisseau de Lacau
Ruisseau de Limbart
Ruisseau de Rieu Nègre
Ruisseau de Lestang
Ruisseau de Cérons
Ruisseau du Banel
Ruisseau de Viou
Ruisseau de Barthes
Ruisseau de Ravin
Ruisseau de Lagnac
Ruisseau de Cabries
Ruisseau de Faugères
Ruisseau de Listournel
Ruisseau de Calmettes
Ruisseau de Vergnes
Ruisseau de Goudou
Ruisseau de Brayes
Ruisseau de Malaret
Ruisseau de Bor.
Ruisseau de Saubrétous
Ruisseau de Peyremale Haute
Ruisseau de Ladoux
Ruisseau de Peyrebade Basse
Ruisseau de Fraysse
Ruisseau de Riou Long
Ruisseau de Colombier
Ruisseau de Roucayrol
Ruisseau de Poutounot
Ruisseau de Tartabelle
Ruisseau de Bourdogne
Ruisseau de Clamouze
Ruisseau de Coste Calde Haute
Ruisseau de Blanquet
Ruisseau de Talayac
Ruisseau de Coste Calde Basse
Ruisseau de Bertrandes
Ruisseau de la Paret
Ruisseau de la Regourdie
Ruisseau de la Pastière
Ruisseau de la Guiraldie
Ruisseau de la Canague
Ruisseau de la Planquette
Ruisseau de la Colomberie
Ruisseau de la Borie
Ruisseau de la Compostie
Ruisseau de la Révélie
Ruisseau de la Croix de Bras
Ruisseau de la Joncade
Ruisseau de la Fontaine
Ruisseau de la Bastidie
Ruisseau de la Peyrolière
Ruisseau de la Limouzi
Ruisseau de la Treille
Ruisseau de la Lande
Ruisseau de la Planquette
Ruisseau de la Croix de la Lande
Ruisseau de la Peyrade
Ruisseau de la Côte de Poux
Ruisseau de la Fage
Ruisseau de la Soulière
Ruisseau de la Croix du Broual
Ruisseau de la Garde
Ruisseau de Vialarels
Ruisseau de Forcefaves
Ruisseau de Ranié
Ruisseau de Granier
Ruisseau de Bonnissard
Ruisseau de Ruffies
Ruisseau de Pelaubes
Ruisseau de Malecourse
Ruisseau de Lestang
Ruisseau de Cérons
Ruisseau de Cammas
Ruisseau de Barouillet
Ruisseau de Bellevue
Ruisseau de Sévérac
Ruisseau de Aubin
Ruisseau de Bancourel
Ruisseau de Nespoulières
Ruisseau de Méravilla
Ruisseau de Campergue
Ruisseau de Lagnac
Ruisseau de Malaval
Ruisseau de Gamèle
Ruisseau de Agarel
Ruisseau de Gabriac
Ruisseau de Pierre Blanche
Ruisseau de Bellevue
Ruisseau de Mas del Bosc
Ruisseau de les Pourtous
Ruisseau de Usines de la Vieille Montagne
Ruisseau de Granier
Ruisseau de Bonnissard
Ruisseau de la Garde
Ruisseau de Vialarels
Ruisseau de Forcefaves
Ruisseau de Ranié
Ruisseau de la Croix du Broual
Ruisseau de Ruffies
Ruisseau de Pelaubes
Ruisseau de Malecourse
Ruisseau de Lestang
Ruisseau de Cérons
Ruisseau de Cammas
Ruisseau de Barouillet
Ruisseau de la Côte de Poux
Ruisseau de le Pouget
Ruisseau de la Peyrade
Ruisseau de Bellevue
Ruisseau de la Croix de la Lande
Ruisseau de la Planquette
Ruisseau de la Lande
Ruisseau de le Bental
Ruisseau de le Pégatou
Ruisseau de la Limouzi
Ruisseau de la Treille
Ruisseau de Bord
Ruisseau de le Clot
Ruisseau de Sévérac
Ruisseau de le Tressoulier
Ruisseau de le Fau Haut
Ruisseau de le Sicol
Ruisseau de Aubin
Ruisseau de le Puech des Courtines
Ruisseau de Bancourel
Ruisseau de Mas de l'Ombre
Ruisseau de la Fage
Ruisseau de le Cayla
Ruisseau de le Moulin du Fau
Ruisseau de le Puech
Ruisseau de le Trébouls
Ruisseau de Nespoulières
Ruisseau de Méravilla
Ruisseau de Campergue
Ruisseau de les Pézières

ER08002

0 500 m

Echelle : 1 / 25 000

Entente interdépartemantale du Bassin du Lot

Schéma de cohérence sur le prévention des inondations du Lot

Atlas des Zones Inondables du Bassin Versant du Lot

Source : Scan 25 IGN, Bd Carthage, Geo Fla, CIZI

Chemin d'accès : S:\affaires en cours\ER08002 SPI Lot\ER08002 Cartographie\ER08002 Tables\Zones inondables\ER08002_ph1_atlas_zones_inondables

Cereg Massif Central

Etudes - Maîtrise d'oeuvre

Assainissement - AEP - Hydraulique
Environnement - Acoustique - Air - Santé

2, rue Pasteur
12000 RODEZ
Tél : 05.65.75.51.41
Fax : 05.65.75.51.42
E-mail : contact@cereg-mc.com

DATE	RAPPORT	INDICE - VERSION	MODIFIE PAR	VERIFIE PAR
05/06/2009	Ph.1	V1	Amandine Pons	Jacques de la Rocque

Légende

- Lit mineur
- Lit moyen
- Lit majeur

081

ER08002

0 500 m

Echelle : 1 / 25 000

Entente interdépartementale du Bassin du Lot

Schéma de cohérence sur le prévention des inondations du Lot

Atlas des Zones Inondables du Bassin Versant du Lot

Source : Scan 25 IGN, Bd Carthage, Geo Fla, CIZI

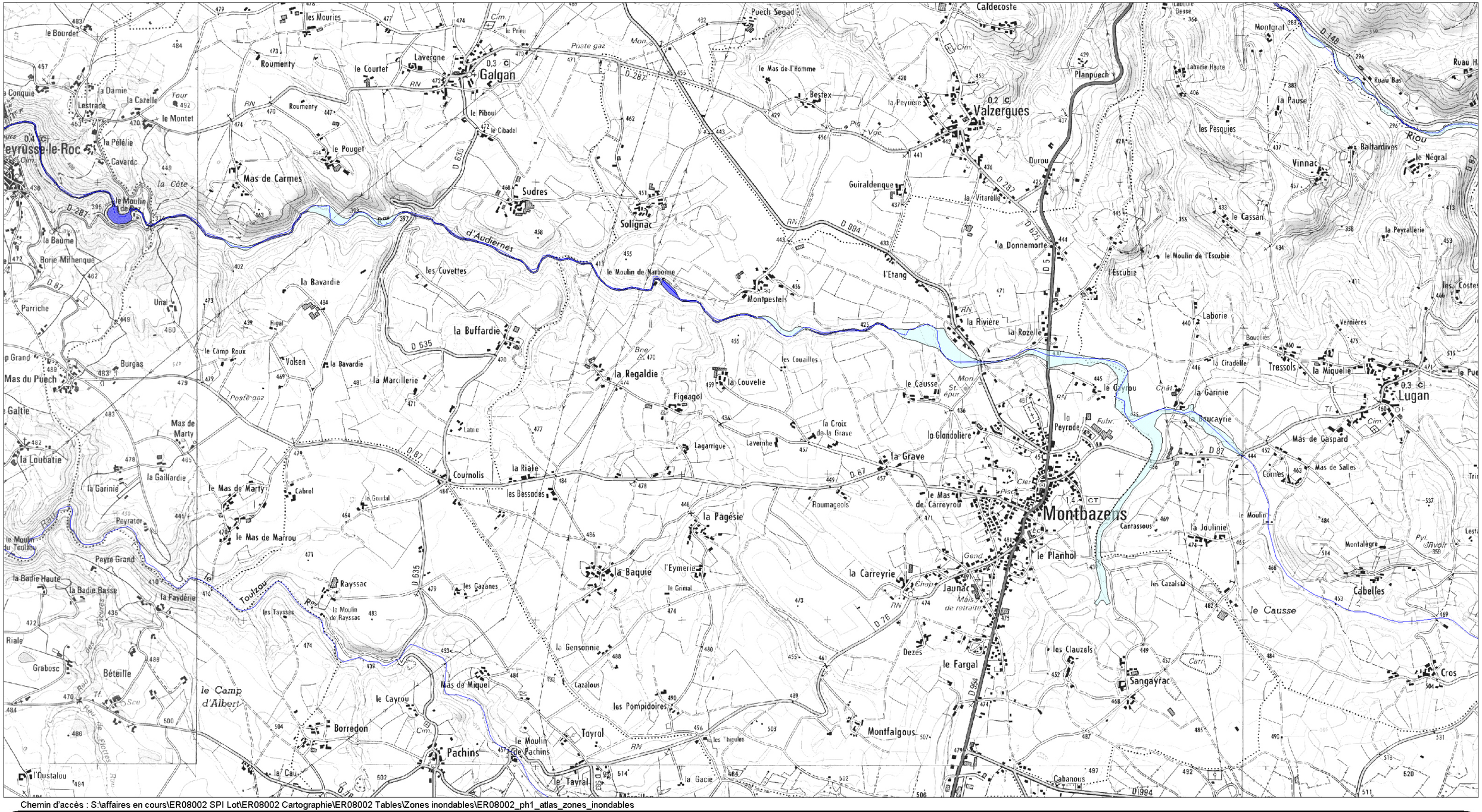

Chemin d'accès : S:\affaires en cours\ER08002 SPI Lot\ER08002 Cartographie\ER08002 Tables\Zones inondables\ER08002_ph1_atlas_zones_inondables

Etudes - Maîtrise d'oeuvre

Assainissement - AEP - Hydraulique
Environnement - Acoustique - Air - Santé

2, rue Pasteur
12000 RODEZ
Tél : 05.65.75.51.41
Fax : 05.65.75.51.42
E-mail : contact@cereg-mc.com

DATE	RAPPORT	INDICE - VERSION	MODIFIE PAR	VERIFIE PAR
05/06/2009	Ph.1	V1	Amandine Pons	Jacques de la Rocque

Légende

- Lit mineur
- Lit moyen
- Lit majeur

083

N
W E
S

ER08002

0 500 m

Echelle : 1 / 25 000

Entente interdépartementale du Bassin du Lot

Schéma de cohérence sur le prévention des inondations du Lot

Atlas des Zones Inondables du Bassin Versant du Lot

Source : Scan 25 IGN, Bd Carthage, Geo Fla, CIZI

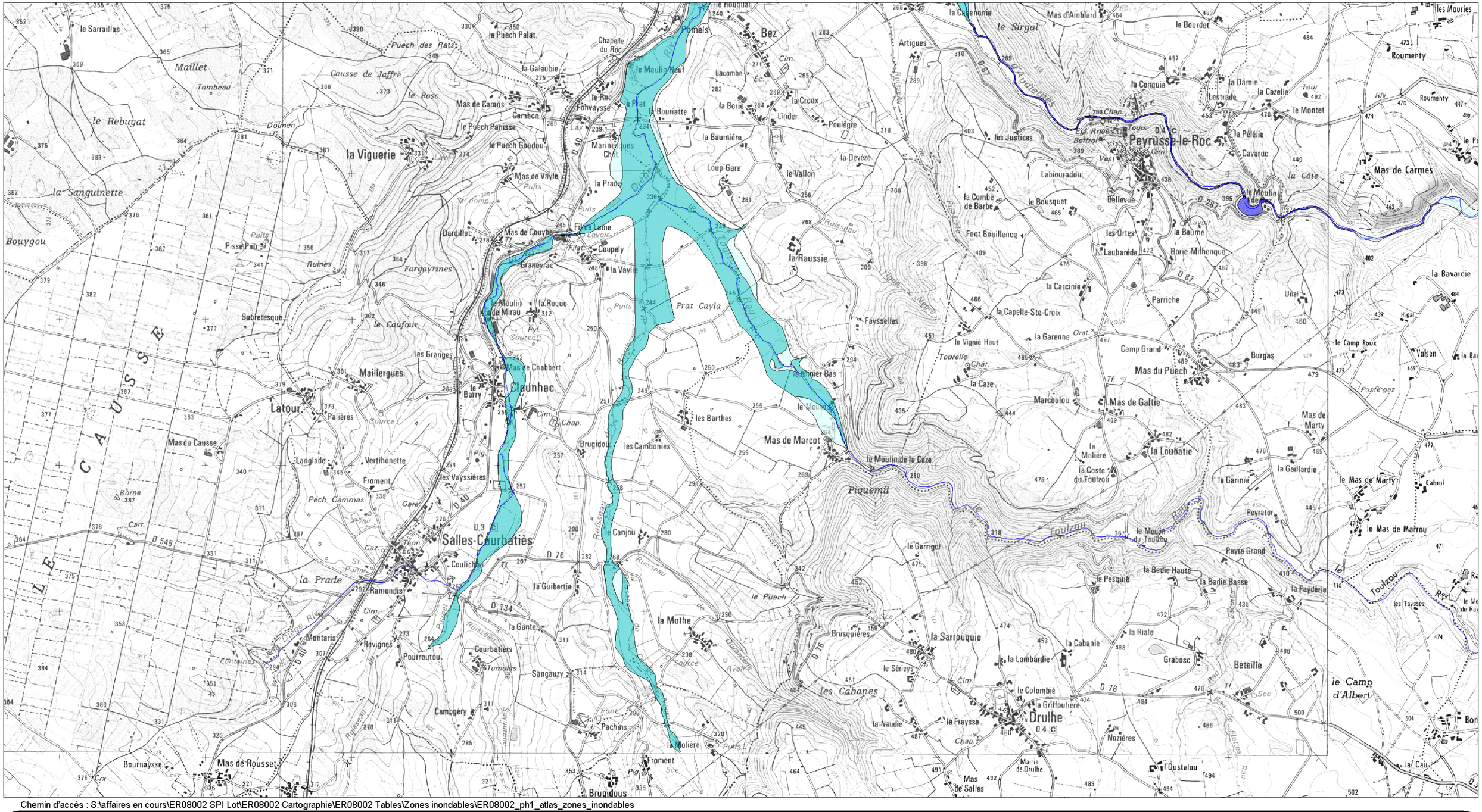

Chemin d'accès : S:\affaires en cours\ER08002 SPI Lot\ER08002 Cartographie\ER08002 Tables\Zones inondables\ER08002_ph1_atlas_zones_inondables

Cereg Massif Central

Etudes - Maîtrise d'oeuvre

Assainissement - AEP - Hydraulique
Environnement - Acoustique - Air - Santé

2, rue Pasteur
12000 RODEZ
Tél : 05.65.75.51.41
Fax : 05.65.75.51.42
E-mail : contact@cereg-mc.com

05/06/2009	Ph.1	V1	Amandine Pons	Jacques de la Rocque
DATE	**RAPPORT**	**INDICE - VERSION**	**MODIFIE PAR**	**VERIFIE PAR**

Légende

- Lit mineur
- Lit moyen
- Lit majeur

084

ER08002

0 500 m

Echelle : 1 / 25 000

Entente interdépartementale du Bassin du Lot

Schéma de cohérence sur le prévention des inondations du Lot

Atlas des Zones Inondables du Bassin Versant du Lot

Source : Scan 25 IGN, Bd Carthage, Geo Fla, CIZI

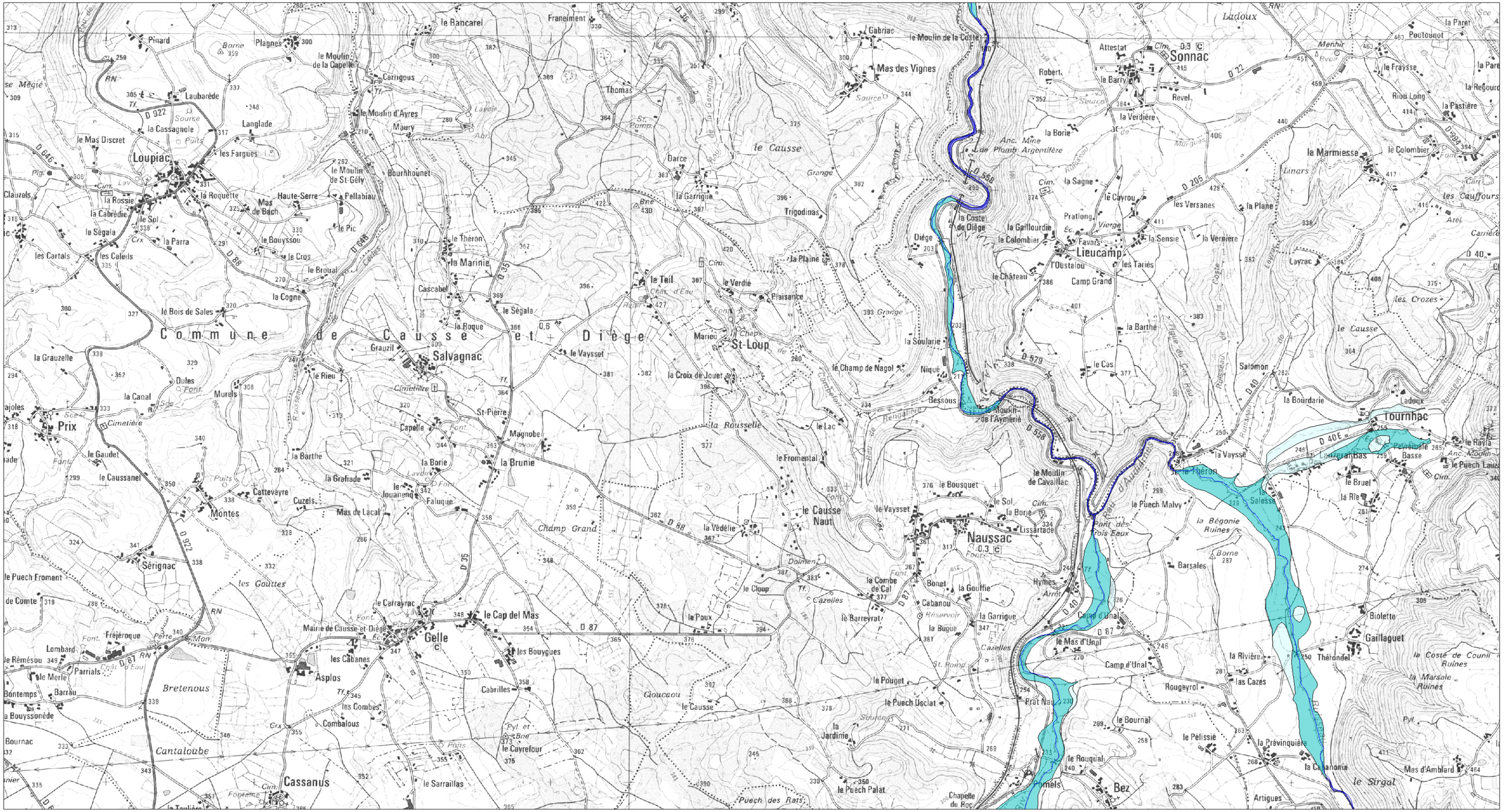
Commune de Causse et Diège
Loupiac
Prix
Sérignac
Montes
Salvagnac
Gelle
Asplos
Cassanus
Naussac
Lieucamp
Sonnac
Tournhac
Bez
Cazelles
Bretenous
Cantaloube
Goucaou
Champ Grand
le Causse
le Causse Nauti
St-Loup
Mas des Vignes
Trigodinas
Darce
Thomas
Maury
Bournhounet
Pellabiau
Haute-Serre
Mas de Bach
Langlade
les Fargues
le Mas Discret
la Cassagnole
Laubarède
Pinard
Plagnes
le Bancarel
Franeiment
Carrigous
le Moulin d'Ayres
le Moulin de St-Gély
le Moulin de la Capelle
Gabriac
le Moulin de la Coste
Attestat
Robert
le Barry
Revel
la Verdière
la Borie
la Sagne
le Cayrou
les Versanes
la Plane
la Marmiesse
le Colombier
la Pastière
la Fraysse
la Regourd
Poutounot
la Paret
Rioul Long
la Costel de Diège
la Gaillourdie
le Colombier
Diège
Favars
l'Oustalou
les Tariès
la Sensie
la Verniere
le Château
Camp Grand
la Barthe
la Soularie
le Champ de Nagol
Niqué
Bessous
le Cas
Salomon
la Bourdarie
Ladoux
le Vaysse
le Fieron
le Puech Malvy
la Bégonie
Ruines
Barsales
Hymes
Arrêt
Camp d'Unal
le Mas d'Unal
Biolette
Gaillaguet
la Rivière
Thérondel
la Coste de Counil
Ruines
la Marsale
Ruines
las Cazes
Rougeyrol
Prat Nau
le Bournal
le Pélissié
la Prévinquière
la Cabanoma
Mas d'Amblard
le Sirgal
Artigues
le Rouquat
Pomels
Chapelle du Roc
le Puech Palat
le Puech Usclat
le Pouget
la Jardinie
le Poux
le Cloup
la Combe de Cal
Bonet
la Gouffie
la Garrigue
la Bugue
le Barrevrat
le Fromental
le Lac
la Rousselle
le Bousquet
le Sol
la Borie
Lissartade
le Moulin de Cavaillac
le Tieron
la Vayssé
Salesse
le Bruel
la Rie
le Puech Lauzeran Basse
le Puech Lauzeran Bas
la Ravia
Anc. Moulin
Peyrebeille
le Teil
le Verdié
Plaisance
la Plaine
la Garrigue
la Croix de Jouet
le Vaysset
Marieu
la Roque
le Ségala
Cascabel
la Marinie
le Théron
le Pic
le Bouyssou
le Cros
le Broual
la Cogne
le Bois de Sales
la Grauzelle
Dules
la Canal
Murels
le Rieu
Capelle
St-Pierre
Magnobe
la Brunie
la Barthe
la Grafiade
la Borie
le Jouanenq
Faluque
Cuzels
Mas de Lacat
Cattevayre
le Gaudet
le Caussanel
la Roussie
la Cabrédie
le Sol
le Ségala
la Parra
les Cartals
les Caleils
la Roquette
la Cassagnole
le Mas Discret
le Puech Froment
de Comte
Fréjéroque
Lombard
le Rémésou
le Merle
Parrials
Bontemps
Barrau
la Bouyssonède
Bournac
les Cabanes
les Bouygues
Cabrilles
les Combes
Combalous
le Carrayrac
le Cap del Mas
Mairie de Causse-et-Diège
le Carrefour
le Sarraillas
le Vaysset
le Cayrefour
Pyl. et Bne
Font
Cimetière
Lavoir
Source
Puits
Abr.
St. Pomp.
Réservoir
Dolmen
Menhir
Ancienne Mine de Plomb Argentifère
Ruisseau d'Auriac
Pont des Trois Eaux
Ruisseau de Lacoste
Ruisseau de Rengalière
Ruisseau de Combelongue
Ruisseau de Cayrefour
Ruisseau de Cas
Ruisseau de Salesse
Ruisseau de Lavayssière
Ruisseau de Lacoste
Ruisseau de Lavayssière
Ruisseau de Lacoste
Ruisseau de Lavayssière
Ruisseau de Lacoste

ER08002

0 500 m

Echelle : 1 / 25 000

Entente interdépartementale du Bassin du Lot

Schéma de cohérence sur le prévention des inondations du Lot

Atlas des Zones Inondables du Bassin Versant du Lot

Source : Scan 25 IGN, Bd Carthage, Geo Fla, CIZI

Chemin d'accès : S:\affaires en cours\ER08002 SPI Lot\ER08002 Cartographie\ER08002 Tables\Zones inondables\ER08002_ph1_atlas_zones_inondables

Etudes - Maîtrise d'oeuvre

Assainissement - AEP - Hydraulique
Environnement - Acoustique - Air - Santé

2, rue Pasteur
12000 RODEZ
Tél : 05.65.75.51.41
Fax : 05.65.75.51.42
E-mail : contact@cereg-mc.com

DATE	RAPPORT	INDICE - VERSION	MODIFIE PAR	VERIFIE PAR
05/06/2009	Ph.1	V1	Amandine Pons	Jacques de la Rocque

Légende

- Lit mineur
- Lit moyen
- Lit majeur

086

ER08002

0 500 m

Echelle : 1 / 25 000

Entente interdépartemantale du Bassin du Lot

Schéma de cohérence sur le prévention des inondations du Lot

Atlas des Zones Inondables du Bassin Versant du Lot

Source : Scan 25 IGN, Bd Carthage, Geo Fla, CIZI

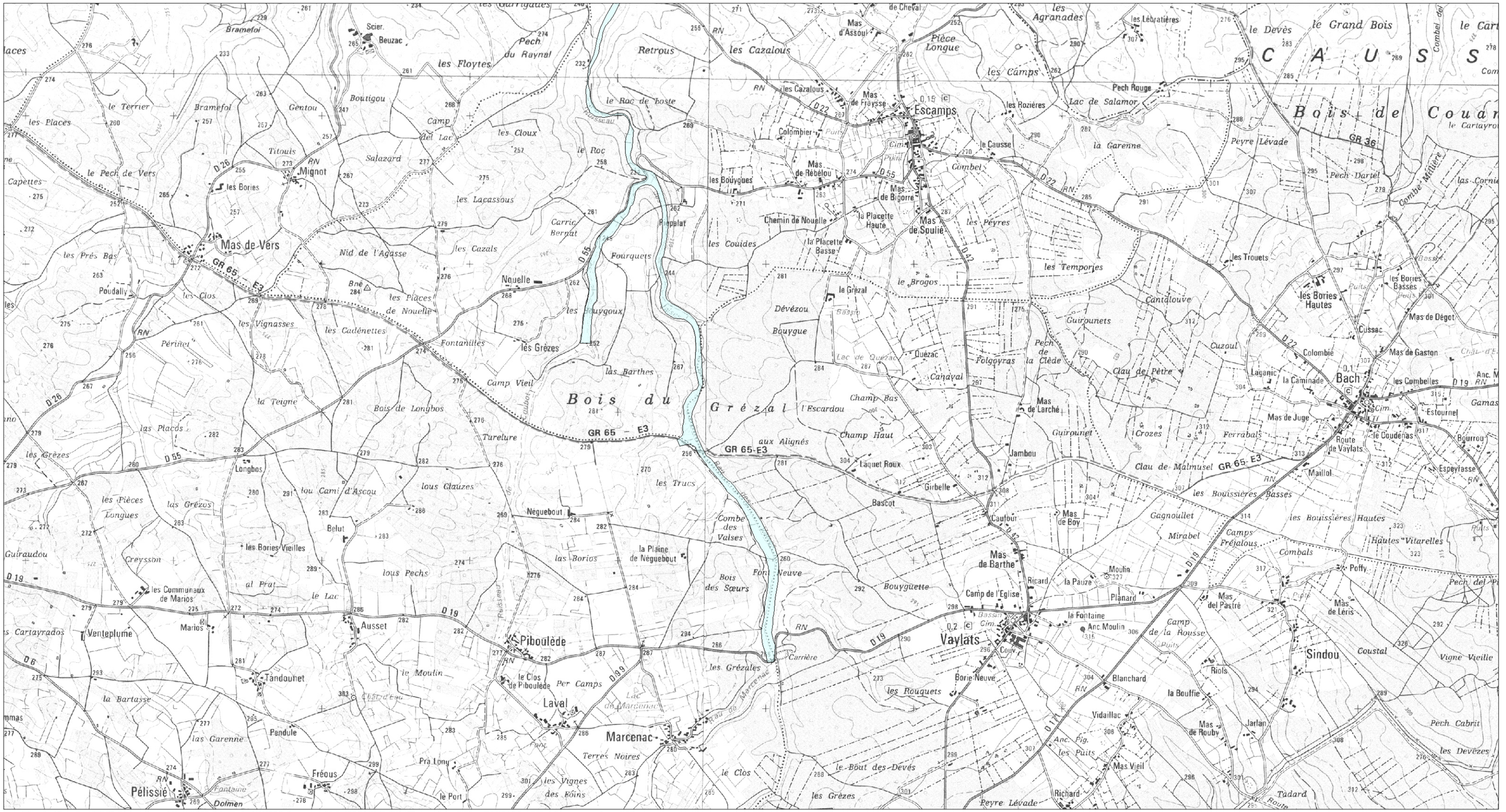
Mas de Vers
Nouelle
Mignot
Escamps
Vaylats
Piboulède
Laval
Marcenac
Bach
Sindou
Pélissié
Bois du Grézal
C A U S S
Bois de Coua
les Floytes
les Cazalous
les Agranades
les Camps
les Rozières
Lac de Salamor
Pech Rouge
la Garenne
Peyre Lévade
Pech Dartel
les Bouygues
Mas de Rébelou
Mas de Bigorre
Mas de Soulié
Chemin de Nouelle
la Placette Haute
la Placette Basse
les Couides
les Péyres
les Tempories
les Trouets
les Bories Hautes
les Bories Basses
Mas de Dégot
Cussac
Mas de Gaston
Colombié
Lagenic
la Caminade
les Combelles
Mas de Juge
Estournel
Route de Vaylats
Maillol
les Boussières Basses
les Boussières Hautes
Gagnoullet
Mirabel
Camps Préjalous
Combals
Hautes Vitarelles
Poffy
Mas de Leris
Coustal
Vigne Vieille
Pech Cabrit
les Devèzes
Mas del Pastré
Camp de la Rousse
la Fontaine
Anc Moulin
Moulin
Planard
Ricard
la Pauze
Camp de l'Eglise
Mas de Barthe
Mas de Boy
Caufour
Jambou
Laquet Roux
Girbelle
Bascot
Guirounet
Clau de Malmusel
Ferrabals
Mas de Larché
Quézac
Canaval
Folgoyras
Pech de la Clède
Clau de Pètre
Cuzoul
Cantalouve
Guirounets
le Brogos
le Grézal
Dévézou
Bouygue
Lac de Quézac
Champ Bas
l'Escardou
Champ Haut
aux Alignés
les Trucs
Combe des Valses
Bois des Sœurs
Fon Neuve
Bouyguette
Borie Neuve
les Rouquets
les Grézales
Carrière
Per Camps
le Clos de Piboulède
le Moulin
Ausset
Marios
les Communaux de Marios
Venteplume
Tandounet
la Bartasse
Pendule
les Garenne
Fréous
Dolmen
Fontaine
Pra Lony
le Port
Terres Noires
les Vignes des Bôins
le Clos
le Bout des Devès
les Grèzes
Peyre Lévade
Richard
Vidaillac
Mas Vieil
Mas de Rouby
Jarlan
Riols
la Bouffie
Blanchard
Tadard
Route
Bourrou
Espeyrasse
le Coudenas
Anc. M
Anc. Fig.
les Puits
Retrous
le Roc de boste
le Roc
les Cloux
les Lacassous
Carric Bernat
Rappalat
Fourquets
les Bouygoux
Nid de l'Agasse
les Cazals
les Places de Nouelle
les Vignasses
les Cadénettes
Fontanilles
les Grèzes
las Barthes
Camp Viel
Bné
Gentou
Boutigou
Camp del Lac
Salazard
Titouis
les Bories
les Pièces Longues
las Grèzes
Belut
les Bories Vieilles
Creysson
al Prat
le Lac
lous Pechs
Neguebout
la Plaine de Nègueboût
las Borios
lous Glauzes
lou Cami d'Ascou
Turelure
Longbos
Bois de Longbos
las Placos
la Teigne
Périnel
les Clos
les Prés Bas
les Places
le Terrier
Bramefol
les Pêches
Capettes
le Pech de Vers
Poudally
Scier.
Beuzac
Pech du Raynal
Retrous
Lac de Marcenac
Rau de Marcenac
Cimetière
Couv
Fontaine
Dolmen
Cim
Bassin
Puits
Basse
Source
Chât. d'E
Anc. M
Combel
Combe Milière
les Cornie
Pech del P
Vigne Vieille
Pech Cabrit
les Devèzes
Tadard
Route
Richard
Peyre Lévade
Mas Vieil
Mas de Rouby
Jarlan
Riols
la Bouffie
Blanchard
Vidaillac
Anc. Fig.
les Puits
Borie Neuve
les Rouquets
les Grézales
Carrière
Per Camps
le Clos de Piboulède
le Moulin
Ausset
Marios
les Communaux de Marios
Venteplume
Tandounet
la Bartasse
Pendule
les Garenne
Fréous
Dolmen
Fontaine
Pra Lony
le Port
Terres Noires
les Vignes des Bôins
le Clos
le Bout des Devès
les Grèzes
Peyre Lévade
Richard
Vidaillac
Mas Vieil
Mas de Rouby
Jarlan
Riols
la Bouffie
Blanchard
Tadard
Route
Bourrou
Espeyrasse
le Coudenas
Anc. M
Mas de Juge
Estournel
Route de Vaylats
Maillol
les Boussières Basses
les Boussières Hautes
Gagnoullet
Mirabel
Camps Préjalous
Combals
Hautes Vitarelles
Poffy
Mas de Leris
Coustal
Vigne Vieille
Pech Cabrit
les Devèzes
Mas del Pastré
Camp de la Rousse
la Fontaine
Anc Moulin
Moulin
Planard
Ricard
la Pauze
Camp de l'Eglise
Mas de Barthe
Mas de Boy
Caufour
Jambou
Laquet Roux
Girbelle
Bascot
Guirounet
Clau de Malmusel
Ferrabals
Mas de Larché
Quézac
Canaval
Folgoyras
Pech de la Clède
Clau de Pètre
Cuzoul
Cantalouve
Guirounets
le Brogos
le Grézal
Dévézou
Bouygue
Lac de Quézac
Champ Bas
l'Escardou
Champ Haut
aux Alignés
les Trucs
Combe des Valses
Bois des Sœurs
Fon Neuve
Bouyguette
les Bouygues
Mas de Rébelou
Mas de Bigorre
Mas de Soulié
Chemin de Nouelle
la Placette Haute
la Placette Basse
les Couides
les Péyres
les Tempories
les Trouets
les Bories Hautes
les Bories Basses
Mas de Dégot
Cussac
Mas de Gaston
Colombié
Lagenic
la Caminade
les Combelles

ER08002

0 500 m

Echelle : 1 / 25 000

Entente interdépartementale du Bassin du Lot

Schéma de cohérence sur le prévention des inondations du Lot

Atlas des Zones Inondables du Bassin Versant du Lot

Source : Scan 25 IGN, Bd Carthage, Geo Fla, CIZI

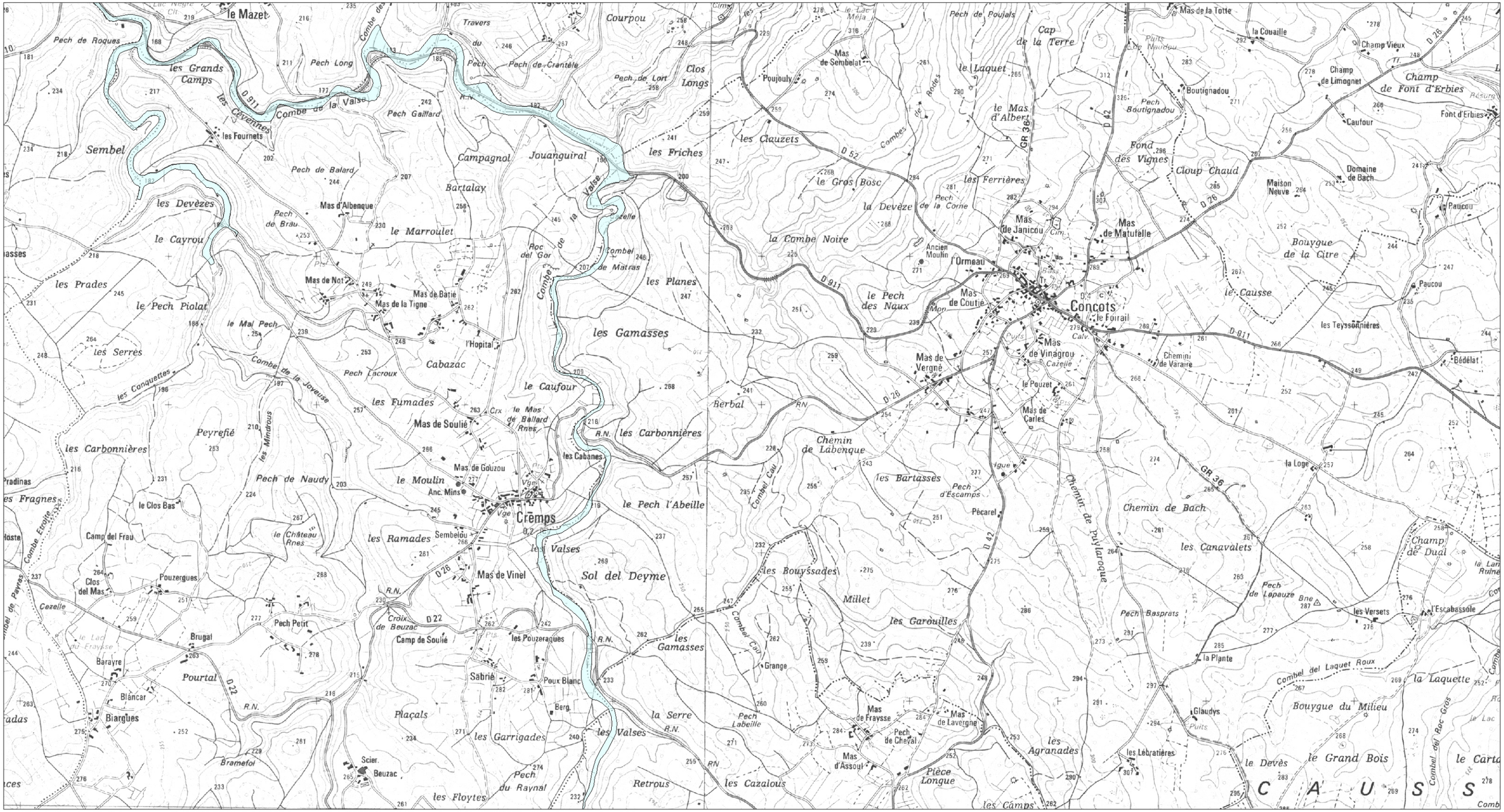

Chemin d'accès : S:\affaires en cours\ER08002 SPI Lot\ER08002 Cartographie\ER08002 Tables\Zones inondables\ER08002_ph1_atlas_zones_inondables

Cereg Massif Central

Etudes - Maîtrise d'oeuvre

Assainissement - AEP - Hydraulique
Environnement - Acoustique - Air - Santé

2, rue Pasteur
12000 RODEZ
Tél : 05.65.75.51.41
Fax : 05.65.75.51.42
E-mail : contact@cereg-mc.com

DATE	RAPPORT	INDICE - VERSION	MODIFIE PAR	VERIFIE PAR
05/06/2009	Ph.1	V1	Amandine Pons	Jacques de la Rocque

Légende

- Lit mineur
- Lit moyen
- Lit majeur

088

ER08002

0 500 m

Echelle : 1 / 25 000

Entente interdépartementale du Bassin du Lot

Schéma de cohérence sur le prévention des inondations du Lot

Atlas des Zones Inondables du Bassin Versant du Lot

Source : Scan 25 IGN, Bd Carthage, Geo Fla, CIZI

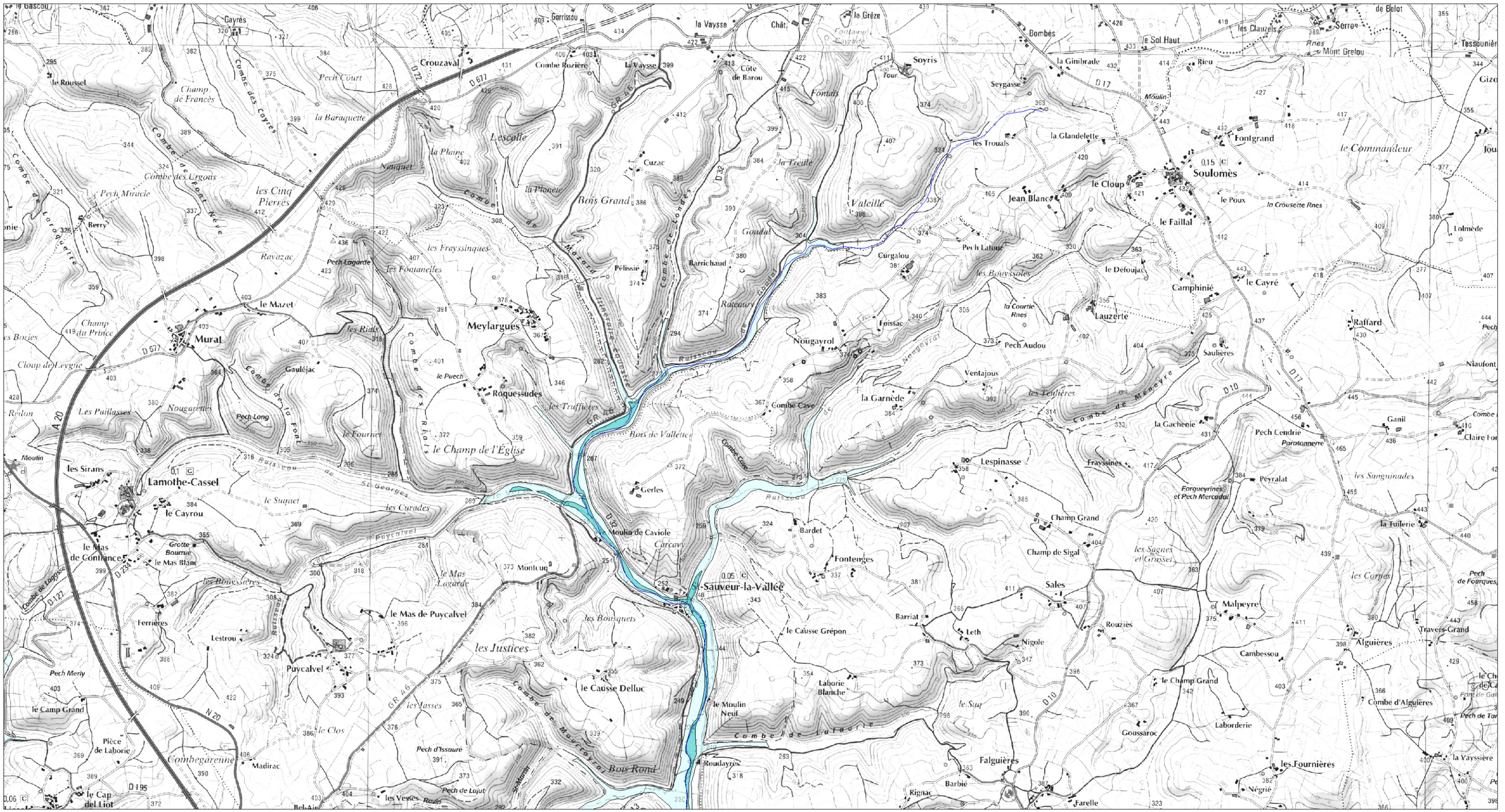

Chemin d'accès : S:\affaires en cours\ER08002 SPI Lot\ER08002 Cartographie\ER08002 Tables\Zones inondables\ER08002_ph1_atlas_zones_inondables

Cereg Massif Central

Etudes - Maîtrise d'oeuvre

Assainissement - AEP - Hydraulique
Environnement - Acoustique - Air - Santé

2, rue Pasteur
12000 RODEZ
Tél : 05.65.75.51.41
Fax : 05.65.75.51.42
E-mail : contact@cereg-mc.com

DATE	RAPPORT	INDICE - VERSION	MODIFIE PAR	VERIFIE PAR
05/06/2009	Ph.1	V1	Amandine Pons	Jacques de la Rocque

Légende

- Lit mineur
- Lit moyen
- Lit majeur

091

ER08002

0 500 m

Echelle : 1 / 25 000

Entente interdépartementale du Bassin du Lot

Schéma de cohérence sur le prévention des inondations du Lot

Atlas des Zones Inondables du Bassin Versant du Lot

Source : Scan 25 IGN, Bd Carthage, Geo Fla, CIZI

Chemin d'accès : S:\affaires en cours\ER08002 SPI Lot\ER08002 Cartographie\ER08002 Tables\Zones inondables\ER08002_ph1_atlas_zones_inondables

Cereg Massif Central

Etudes - Maîtrise d'oeuvre

Assainissement - AEP - Hydraulique
Environnement - Acoustique - Air - Santé

2, rue Pasteur
12000 RODEZ
Tél : 05.65.75.51.41
Fax : 05.65.75.51.42
E-mail : contact@cereg-mc.com

DATE	RAPPORT	INDICE - VERSION	MODIFIE PAR	VERIFIE PAR
05/06/2009	Ph.1	V1	Amandine Pons	Jacques de la Rocque

Légende

- Lit mineur
- Lit moyen
- Lit majeur

092

ER08002

0 500 m

Echelle : 1 / 25 000

Entente interdépartementale du Bassin du Lot

Schéma de cohérence sur le prévention des inondations du Lot

Atlas des Zones Inondables du Bassin Versant du Lot

Source : Scan 25 IGN, Bd Carthage, Geo Fla, CIZI

Chemin d'accès : S:\affaires en cours\ER08002 SPI Lot\ER08002 Cartographie\ER08002 Tables\Zones inondables\ER08002_ph1_atlas_zones_inondables

Cereg Massif Central

Etudes - Maîtrise d'oeuvre

Assainissement - AEP - Hydraulique
Environnement - Acoustique - Air - Santé

2, rue Pasteur
12000 RODEZ
Tél : 05.65.75.51.41
Fax : 05.65.75.51.42
E-mail : contact@cereg-mc.com

DATE	RAPPORT	INDICE - VERSION	MODIFIE PAR	VERIFIE PAR
05/06/2009	Ph.1	V1	Amandine Pons	Jacques de la Rocque

Légende

- Lit mineur
- Lit moyen
- Lit majeur

093

ER08002

0 500 m

Echelle : 1 / 25 000

Entente interdépartemantale du Bassin du Lot

Schéma de cohérence sur le prévention des inondations du Lot

Atlas des Zones Inondables du Bassin Versant du Lot

Source : Scan 25 IGN, Bd Carthage, Geo Fla, CIZI

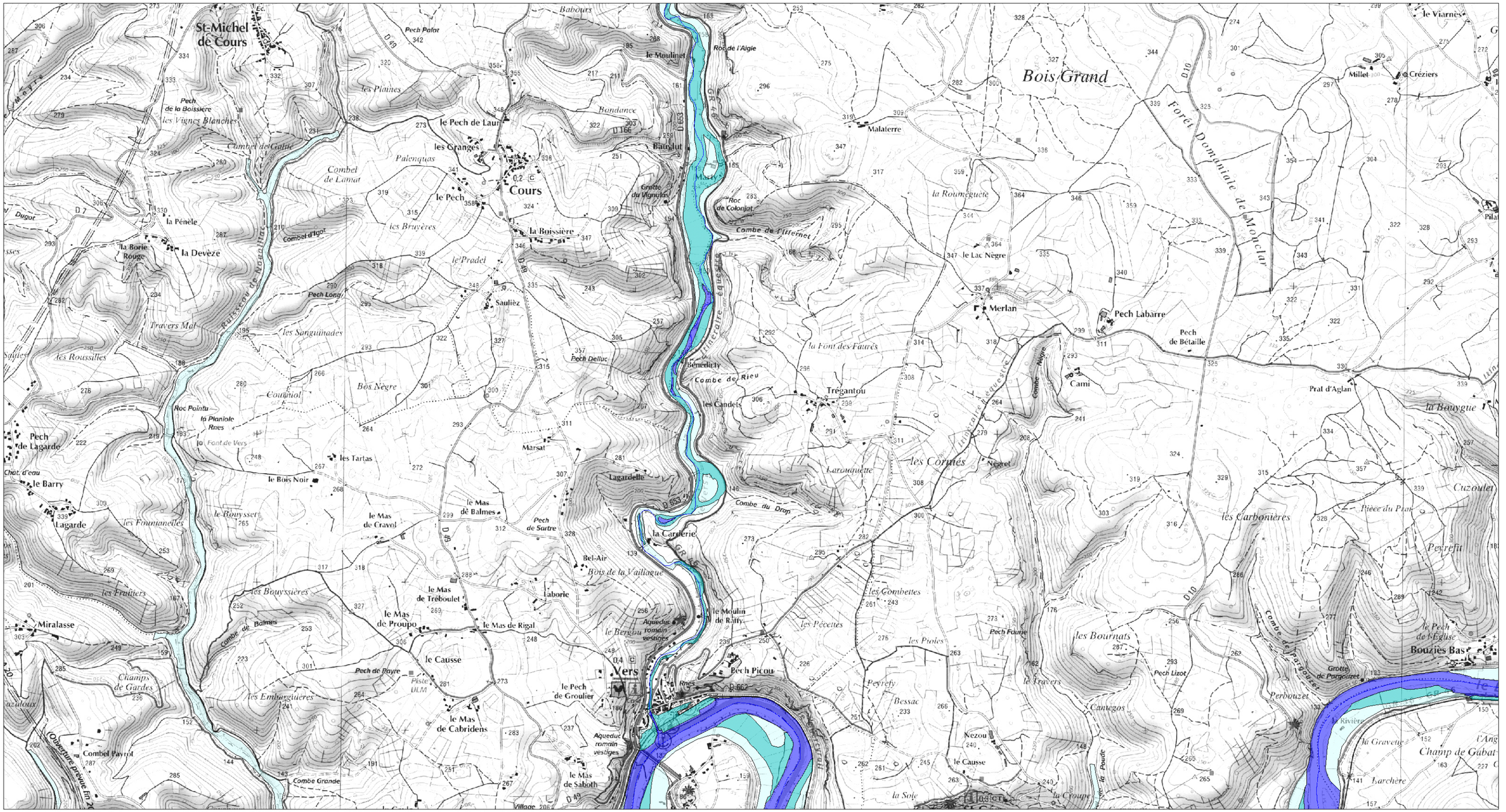

Chemin d'accès : S:\affaires en cours\ER08002 SPI Lot\ER08002 Cartographie\ER08002 Tables\Zones inondables\ER08002_ph1_atlas_zones_inondables

Etudes - Maîtrise d'oeuvre

Assainissement - AEP - Hydraulique
Environnement - Acoustique - Air - Santé

2, rue Pasteur
12000 RODEZ
Tél : 05.65.75.51.41
Fax : 05.65.75.51.42
E-mail : contact@cereg-mc.com

DATE	RAPPORT	INDICE - VERSION	MODIFIE PAR	VERIFIE PAR
05/06/2009	*Ph.1*	*V1*	*Amandine Pons*	*Jacques de la Rocque*

Légende

- Lit mineur
- Lit moyen
- Lit majeur

094

ER08002

0 500 m

Echelle : 1 / 25 000

Entente interdépartemantale du Bassin du Lot

Schéma de cohérence sur le prévention des inondations du Lot

Atlas des Zones Inondables du Bassin Versant du Lot

Source : Scan 25 IGN, Bd Carthage, Geo Fla, CIZI

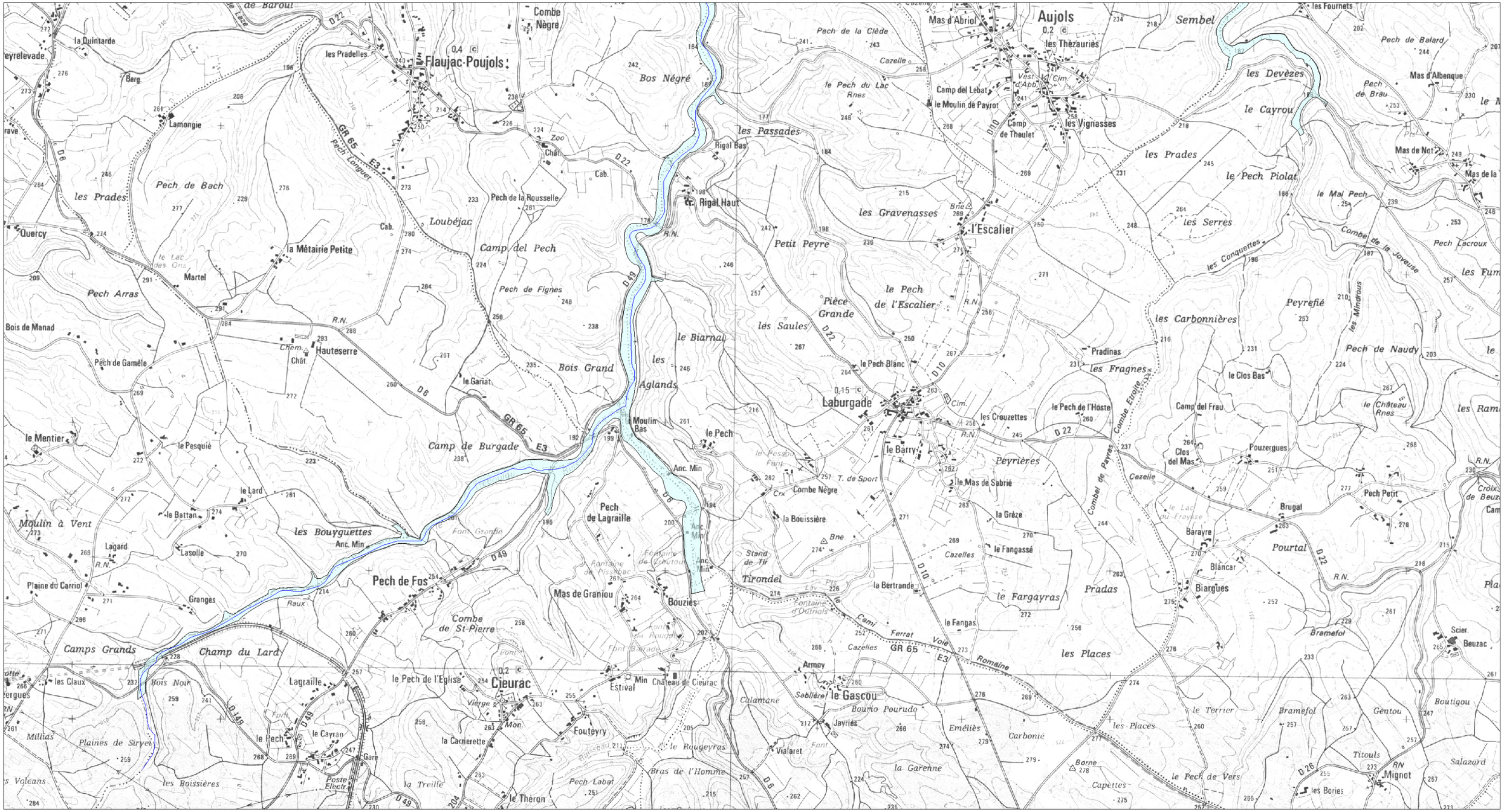

Etudes - Maîtrise d'oeuvre

Assainissement - AEP - Hydraulique
Environnement - Acoustique - Air - Santé

2, rue Pasteur
12000 RODEZ
Tél : 05.65.75.51.41
Fax : 05.65.75.51.42
E-mail : contact@cereg-mc.com

DATE	RAPPORT	INDICE - VERSION	MODIFIE PAR	VERIFIE PAR
05/06/2009	Ph.1	V1	Amandine Pons	Jacques de la Rocque

Légende

- Lit mineur
- Lit moyen
- Lit majeur

090

ER08002

0 500 m

Echelle : 1 / 25 000

Entente interdépartemantale du Bassin du Lot

Schéma de cohérence sur le prévention des inondations du Lot

Atlas des Zones Inondables du Bassin Versant du Lot

Source : Scan 25 IGN, Bd Carthage, Geo Fla, CIZI

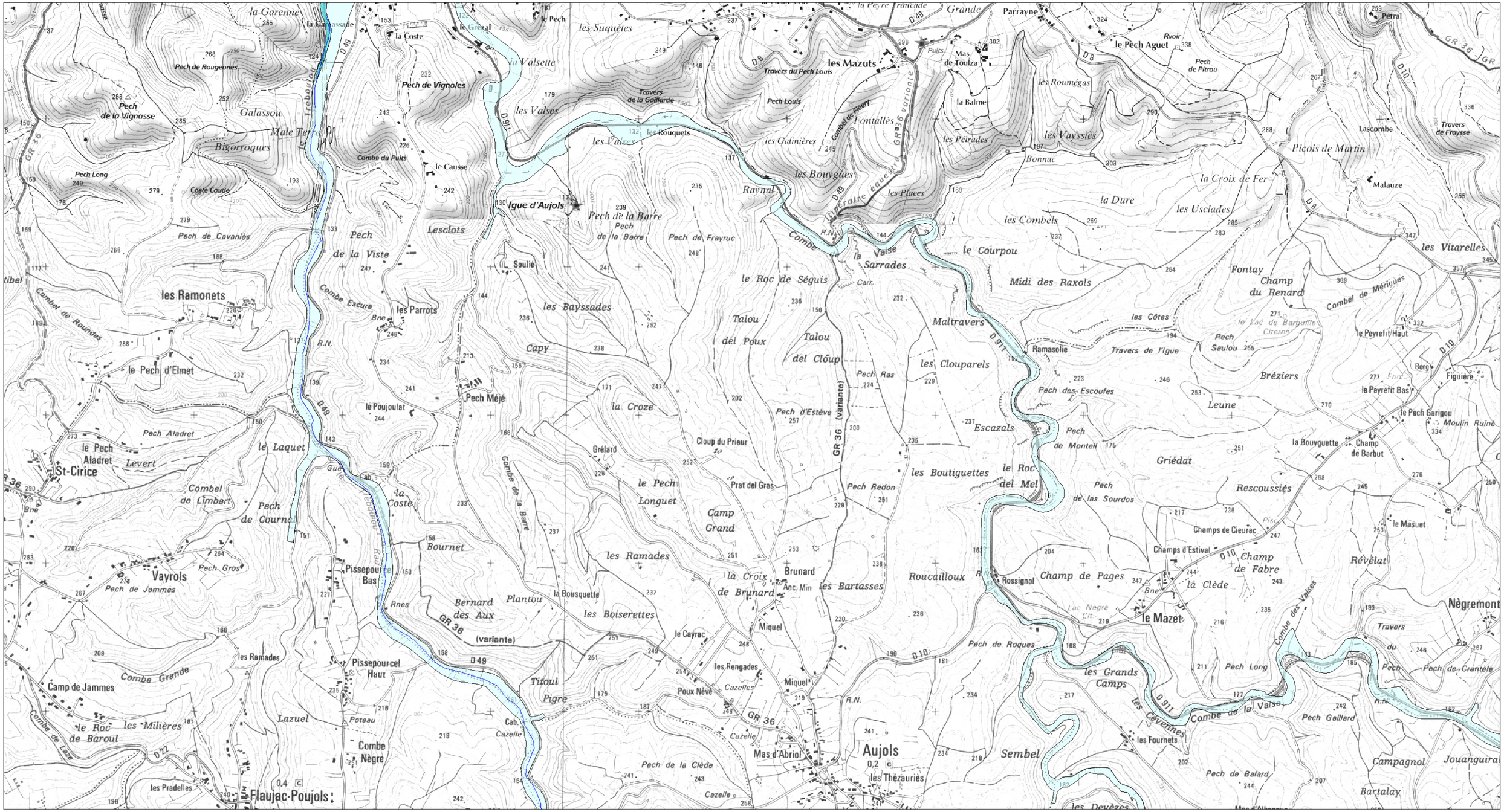

Chemin d'accès : S:\affaires en cours\ER08002 SPI Lot\ER08002 Cartographie\ER08002 Tables\Zones inondables\ER08002_ph1_atlas_zones_inondables

Cereg Massif Central

Etudes - Maîtrise d'oeuvre

Assainissement - AEP - Hydraulique
Environnement - Acoustique - Air - Santé

2, rue Pasteur
12000 RODEZ
Tél : 05.65.75.51.41
Fax : 05.65.75.51.42
E-mail : contact@cereg-mc.com

DATE	RAPPORT	INDICE - VERSION	MODIFIE PAR	VERIFIE PAR
05/06/2009	Ph.1	V1	Amandine Pons	Jacques de la Rocque

Légende

- Lit mineur
- Lit moyen
- Lit majeur

089

ER08002

0 500 m

Echelle : 1 / 25 000

Entente interdépartementale du Bassin du Lot

Schéma de cohérence sur le prévention des inondations du Lot

Atlas des Zones Inondables du Bassin Versant du Lot

Source : Scan 25 IGN, Bd Carthage, Geo Fla, CIZI

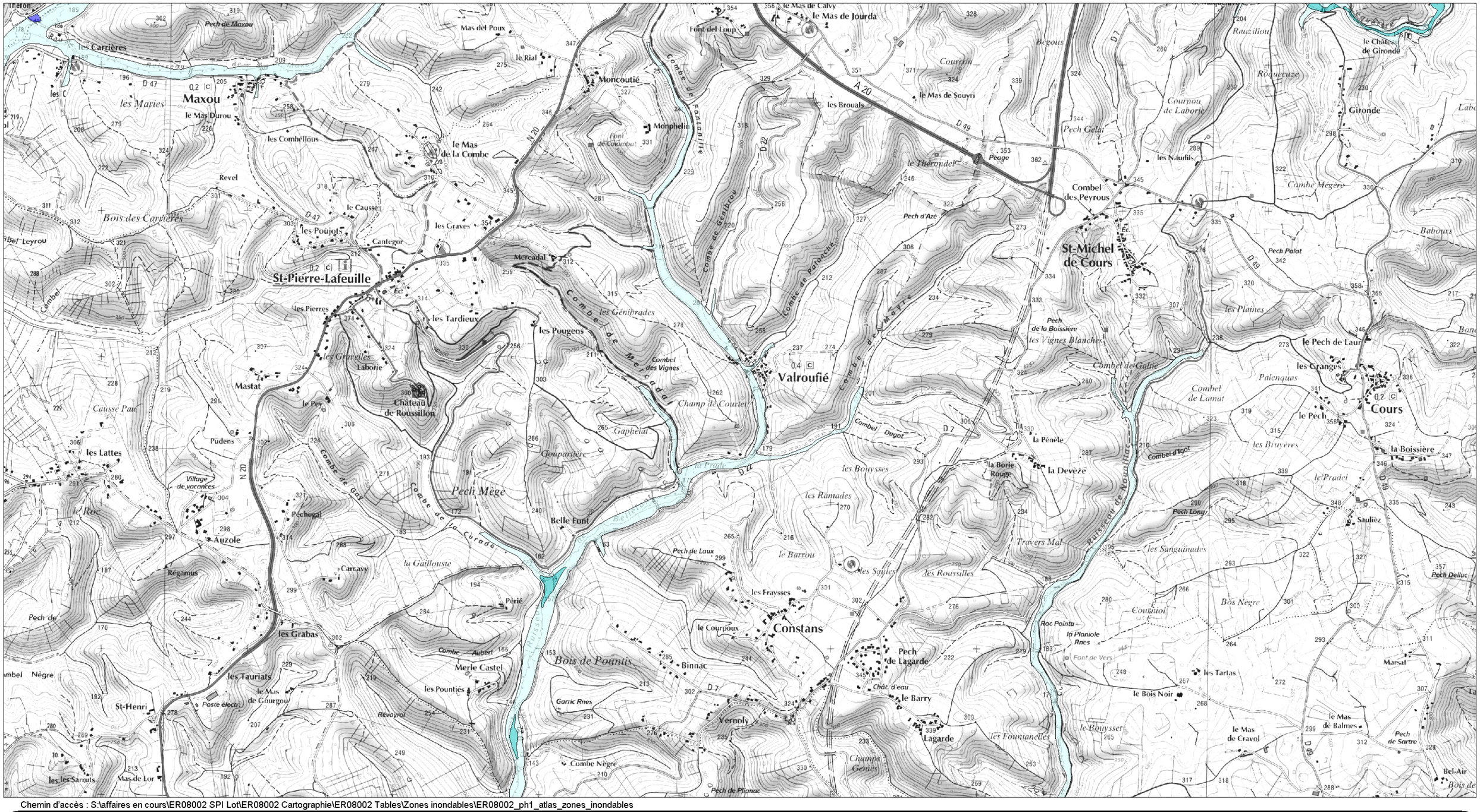
St-Pierre-Lafeuille
Maxou
Valroufié
St-Michel de Cours
Cours
Constans
Lagarde
Vernoly
Belle Font
Pech Mège
Château de Roussillon
Moncoutié
Monphelia
Mercadal
Combe de Mercadal
Combe de Génibrades
Combe de Génibrou
Combe de Palonche
Combe de la Curade
Combe de Gaut
Combe Nègre
Bois de Pountis
Champ de Courtet
Gapheiat
Gouparière
Combel Dugot
Combel des Vignes
Combel de Galtié
Combel de Lamat
Combel d'Igot
Combe Mégère
Bois Negre
Bois des Carrières
Pech de Laux
Pech d'Azé
Pech Gelat
Pech Palat
Pech Long
Pech Dellac
Pech de Plianac
Pech de la Boissière
Les Vignes Blanches
Les Brouals
Les Ramades
Les Bouysses
Les Roussilles
Les Sanguinades
Les Fountanelles
Les Champs Genies
Travers Mal
Le Barrou
Le Courpoux
Le Thérondel
Le Mas de la Combe
Le Mas de Souyri
Le Mas de Jourda
Le Mas de Calvy
Le Mas Durou
Le Rial
Le Causse
Le Pey
Le Pech
Le Pech de Laur
Le Bois Noir
Le Mas de Balmes
Le Mas de Cravol
Le Mas de Gourgou
Le Barry
Le Bouysset
Les Maries
Les Combéllous
Les Graves
Les Poujols
Les Pierres
Les Tardieux
Les Pougens
Les Gravelles
Les Tauriats
Les Pountiés
Les Fraysses
Les Saules
Les Naufils
Les Plaines
Les Granges
Les Bruyères
Les Tartas
Les Lattes
Les Sarrauts
Les Cartières
Revel
Cantegor
Mercadal
Laborie
Mastat
Pudens
Village de vacances
Pechegal
Carcavy
Périé
Régamus
Auzole
Merle Castel
Combe Aubert
Garric Rnes
Revoyrol
Poste électr.
Mas de Lor
St-Henri
Font del Loup
Font de Colombat
Courtin
Bégous
Courpou de Laborie
Combel des Peyrous
Pech
Péage
Château de Gironde
Gironde
Rauzillou
Rouqueuze
Babours
Saulièz
Marsat
Cournol
Roc Pointu
la Planiole Rnes
la Font de Vers
la Pénele
la Devèze
la Borie Rouge
la Boissière
le Pradel
Palenques
Font de Coulat
Ec.
Ec.
Ec.

ER08002

0 500 m

Echelle : 1 / 25 000

Entente interdépartemantale du Bassin du Lot

Schéma de cohérence sur le prévention des inondations du Lot

Atlas des Zones Inondables du Bassin Versant du Lot

Source : Scan 25 IGN, Bd Carthage, Geo Fla, CIZI

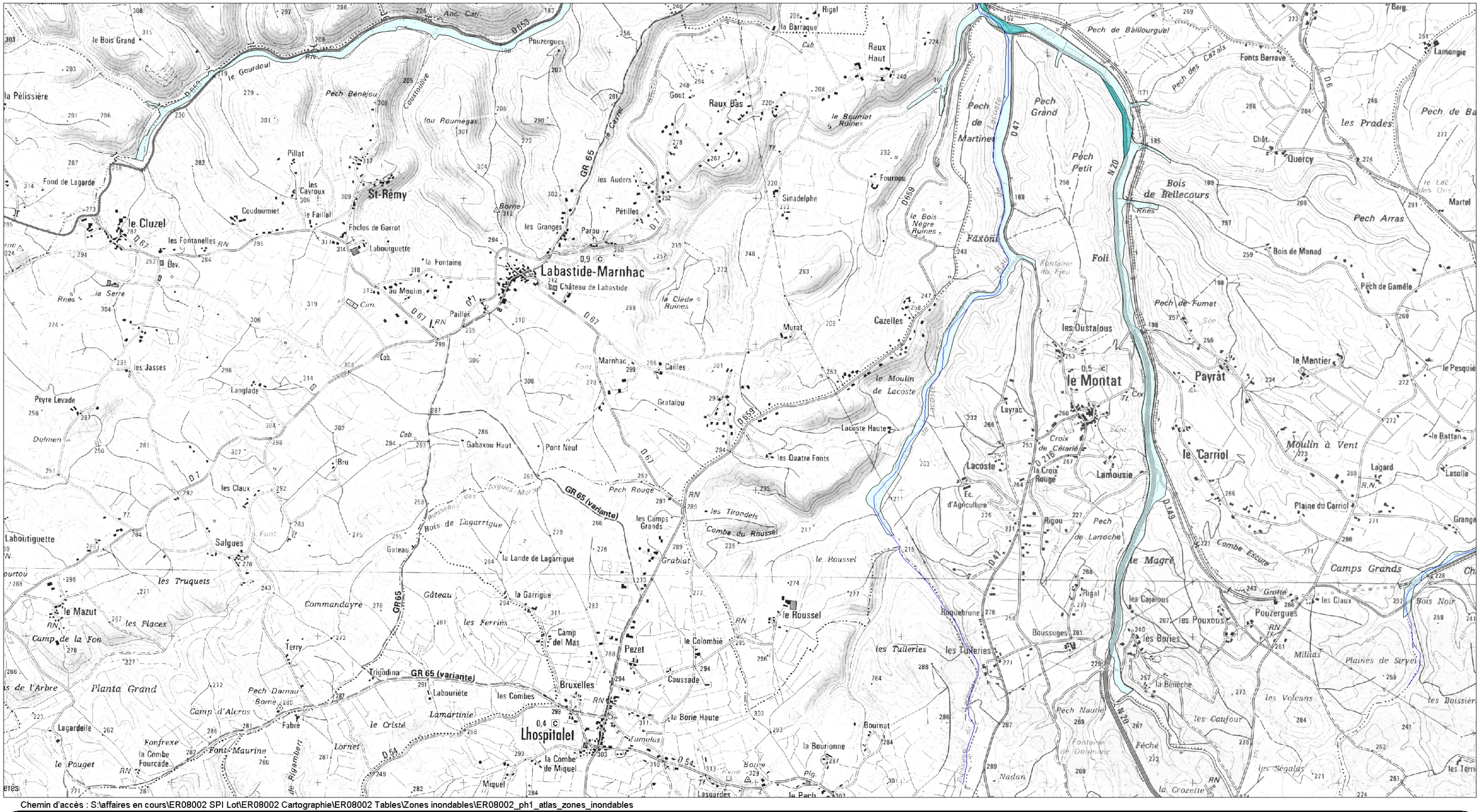

Chemin d'accès : S:\affaires en cours\ER08002 SPI Lot\ER08002 Cartographie\ER08002 Tables\Zones inondables\ER08002_ph1_atlas_zones_inondables

Cereg Massif Central

Etudes - Maîtrise d'oeuvre

Assainissement - AEP - Hydraulique
Environnement - Acoustique - Air - Santé

2, rue Pasteur
12000 RODEZ
Tél : 05.65.75.51.41
Fax : 05.65.75.51.42
E-mail : contact@cereg-mc.com

DATE	RAPPORT	INDICE - VERSION	MODIFIE PAR	VERIFIE PAR
05/06/2009	Ph.1	V1	Amandine Pons	Jacques de la Rocque

Légende

- Lit mineur
- Lit moyen
- Lit majeur

097

ER08002

0 500 m

Echelle : 1 / 25 000

Entente interdépartementale du Bassin du Lot

Schéma de cohérence sur le prévention des inondations du Lot

Atlas des Zones Inondables du Bassin Versant du Lot

Source : Scan 25 IGN, Bd Carthage, Geo Fla, CIZI

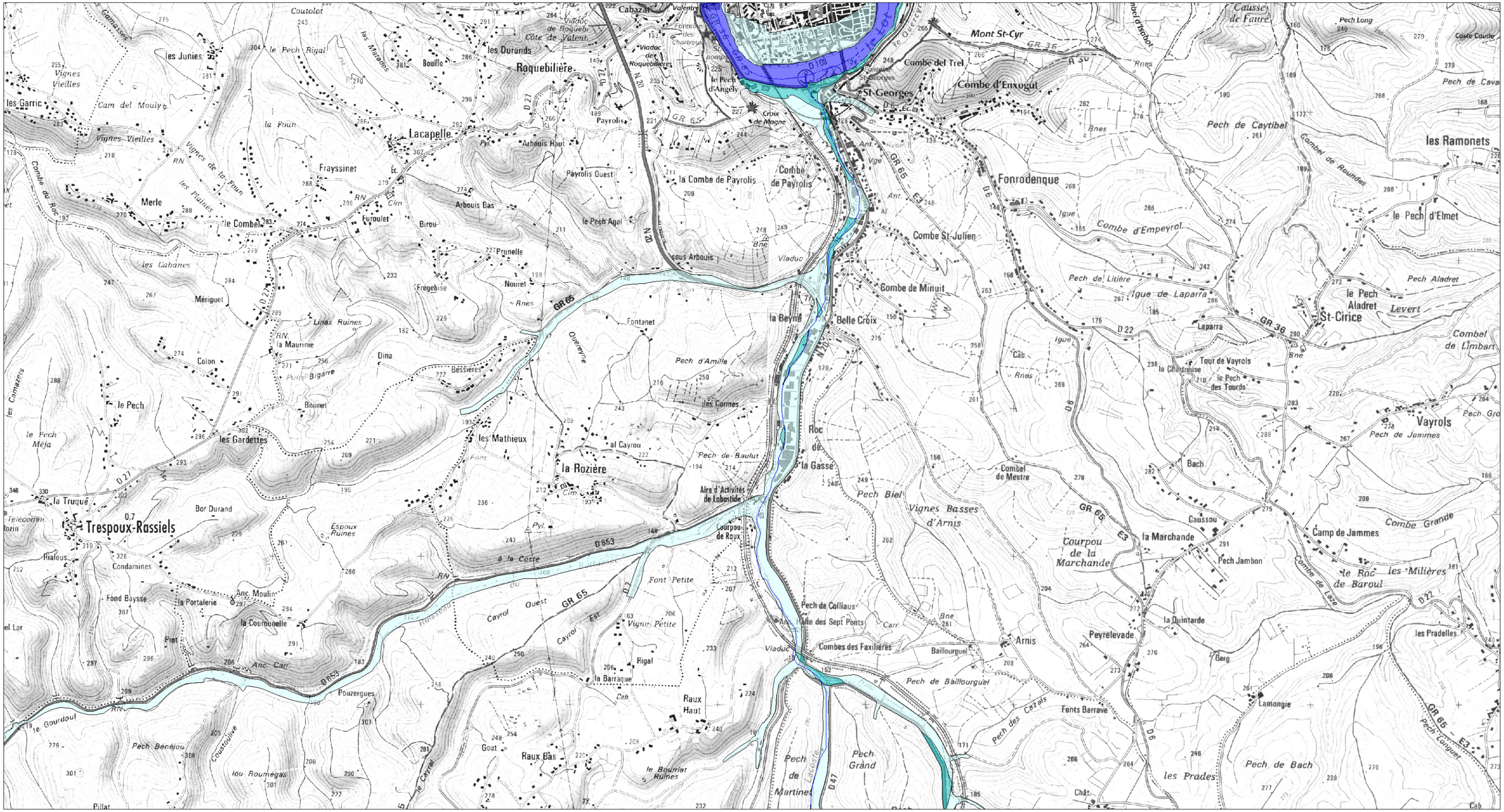

Chemin d'accès : S:\affaires en cours\ER08002 SPI Lot\ER08002 Cartographie\ER08002 Tables\Zones inondables\ER08002_ph1_atlas_zones_inondables

Cereg Massif Central

Etudes - Maîtrise d'oeuvre

Assainissement - AEP - Hydraulique
Environnement - Acoustique - Air - Santé

2, rue Pasteur
12000 RODEZ
Tél : 05.65.75.51.41
Fax : 05.65.75.51.42
E-mail : contact@cereg-mc.com

DATE	RAPPORT	INDICE - VERSION	MODIFIE PAR	VERIFIE PAR
05/06/2009	Ph.1	V1	Amandine Pons	Jacques de la Rocque

Légende

- Lit mineur
- Lit moyen
- Lit majeur

098

N
W E
S

ER08002

0 500 m

Echelle : 1 / 25 000

Entente interdépartementale du Bassin du Lot

Schéma de cohérence sur le prévention des inondations du Lot

Atlas des Zones Inondables du Bassin Versant du Lot

Source : Scan 25 IGN, Bd Carthage, Geo Fla, CIZI

Chemin d'accès : S:\affaires en cours\ER08002 SPI Lot\ER08002 Cartographie\ER08002 Tables\Zones inondables\ER08002_ph1_atlas_zones_inondables

Cereg Massif Central

Etudes - Maîtrise d'oeuvre

Assainissement - AEP - Hydraulique
Environnement - Acoustique - Air - Santé

2, rue Pasteur
12000 RODEZ
Tél : 05.65.75.51.41
Fax : 05.65.75.51.42
E-mail : contact@cereg-mc.com

DATE	RAPPORT	INDICE - VERSION	MODIFIE PAR	VERIFIE PAR
05/06/2009	Ph.1	V1	Amandine Pons	Jacques de la Rocque

Légende

- Lit mineur
- Lit moyen
- Lit majeur

096

ER08002

0 500 m

Echelle : 1 / 25 000

Entente interdépartementale du Bassin du Lot

Schéma de cohérence sur le prévention des inondations du Lot

Atlas des Zones Inondables du Bassin Versant du Lot

Source : Scan 25 IGN, Bd Carthage, Geo Fla, CIZI

Douelle
Millas
Mader
Barnac
Blanzy
Cazes
Flottes
Labouysse
Cournou
Vayrols
Rassiels
Lamothe
Pauliac
Labio
Marlory
Merle
Lacapelle
Roquebilière
Laberaudie
Cabazat
Lannac
Mériguet
Fontanusse
Travers de Cels
Travers de l'Ayroles
Travers des Barthes
Travers de Glorie
Combe du Tric
Combe des Fosses
Combe Longue
Combe du Roc
Pech de Pomiès
Pech de Barreau
Pech de Grosse
Pech de Liarmon
Cap de la Cevenne
Cap des Courmies
Crabo Morto
Pech de Garrets
Pech de Poujade
Pech de Tulot
Combe Negre
les Champs Grands
les Champs Vieux
les Vignes Vieilles
les Cabanes
les Junies
les Garric
la Gourdonne
la Combe de Rassiels
les Savarines
les Teulières
les Durands
les Farinels
les Vignals
les Escales
les Châtaigneraies
les Groves
les Gigantes
Centre Equestre
Perpissou
Fraysinet
Furoulet
Birou
Arbouis Haut
Arbouis Bas
Payrolis
Payrolis Ouest
Prunelle
Nouret
Fregebise
Lmas Ruines
Fontanet
Coutolot
Rode Limau
Viaduc de Roquebi
Côte de Valent
Viaduc de Roquebilières
Cam del Mouly
Vignes de la Foun
la Foun
Courpoux de Combet
Coldécrabo
Xoul Castel
Bois de Rassiels
Jeanngrand Rnes
Puy Calvet
Estrayssou
Fontanusse
Raysson
Loubières
Camp de la Grange
Camp Pixot
Vigne Blanque
Fontaine des Buns
Planton Blanc
Cap del Bos
Playrayres
Pech Bernado
Fournèbo
Poux Plaier
Combel Fourcado
Combel du Loup
Combel Fourcat
Lémouzines
Lagarrigue
Au Moulin
Ventéjouls
les Bordes
la Serre
le Costelos
las Ons
Bigorre
le Pech de l'Eglise
Plafaisan
les Rozes
Tire-Boutet
Lesclaupié
le Puits Dagroune
le Pic
le Fraysse
la Cévenne
le Pech Rigal
le Pech St-Marty
l'Ermitage
le Moulin du Pech
Cap Nau
Aire de Cap Nau
Reliports
la Croix d'Alon
la Croix de Fer
le Pech Agal
la Combe
sous Arbouis
Tentaillou
Labrunie
Captage
Pech St-Martin
les Planes
la Garnade
Costa Peyrouse
Cloup de Mader
les Roubines
Combel
le Pouget
le Roussill
les Vignals
Serres
Moulin de Laberaudie
Pyl
Calv
Cloup
Anc. Pig
Bne
Croix de Rigal
Lamothe
Labio
Blay
Rnes
Ruisseau d'Auvignac
Ruisseau de Vadaillac
Ruisseau de Pradines
Ruisseau de Hures
Ruisseau de Rassiels
Ruisseau de Lescure
Ruisseau de Lescure
Ruisseau de Lescure

ER08002

0 500 m

Echelle : 1 / 25 000

Entente interdépartementale du Bassin du Lot

Schéma de cohérence sur le prévention des inondations du Lot

Atlas des Zones Inondables du Bassin Versant du Lot

Source : Scan 25 IGN, Bd Carthage, Geo Fla, CIZI

Chemin d'accès : S:\affaires en cours\ER08002 SPI Lot\ER08002 Cartographie\ER08002 Tables\Zones inondables\ER08002_ph1_atlas_zones_inondables

Cereg Massif Central

Etudes - Maîtrise d'oeuvre

Assainissement - AEP - Hydraulique
Environnement - Acoustique - Air - Santé

2, rue Pasteur
12000 RODEZ
Tél : 05.65.75.51.41
Fax : 05.65.75.51.42
E-mail : contact@cereg-mc.com

DATE	RAPPORT	INDICE - VERSION	MODIFIE PAR	VERIFIE PAR
05/06/2009	Ph.1	V1	Amandine Pons	Jacques de la Rocque

Légende

- Lit mineur
- Lit moyen
- Lit majeur

ER08002

0 500 m

Echelle : 1 / 25 000

Entente interdépartementale du Bassin du Lot

Schéma de cohérence sur le prévention des inondations du Lot

Atlas des Zones Inondables du Bassin Versant du Lot

Source : Scan 25 IGN, Bd Carthage, Geo Fla, CIZI

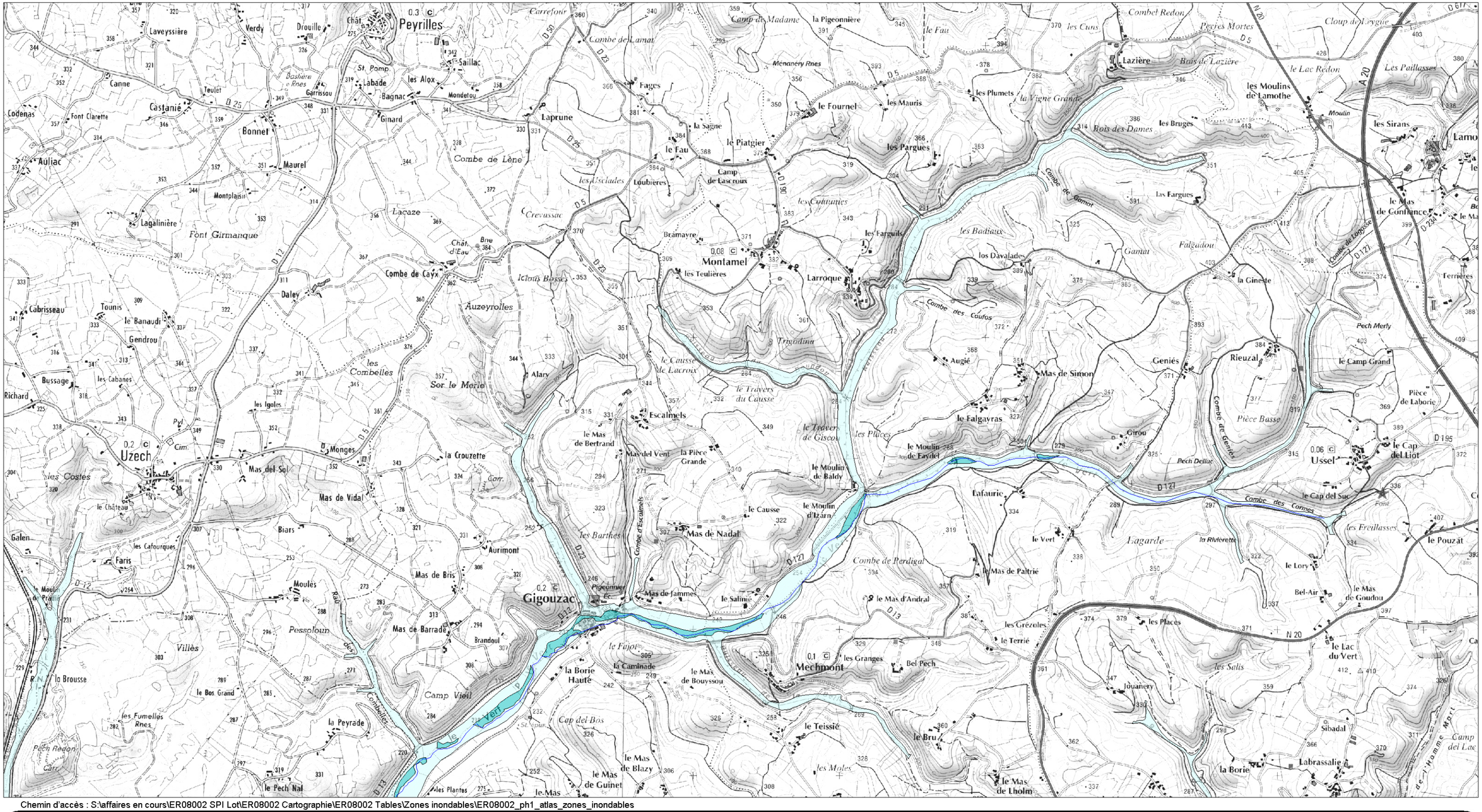
Peyrilles
Uzech
Gigouzac
Montamel
Mechmont
Ussel
Laprune
Fages
le Fournel
Lazière
les Moulins de Lamothe
Combe de Lène
Combe de Gamat
Combe de Cayx
Auzeyrolles
Camp Vieil
Combe de Perdigal
Lagarde
Escalmels
Mas de Nadal
Mas de Jammes
Mas de Barrade
Aurimont
Mas de Vidal
Mas del Sol
Mas del Vent
le Causse
le Teissié
le Falgayras
Mas de Simon
Rieuzal
Geniés
Girou
Lafaurie
Augié
Larroque
Montamel
Bonnet
Auliac
Castanié
Maurel
Daley
Gendrou
Bussage
Gabrisseau
Tounis
le Banaudi
Lagalinière
Font Girmanque
Montplaisir
Lacaze
Crevassac
Bramayre
les Teulières
Loubières
Camp de Lascroux
le Piatgier
la Sagne
le Fau
les Mauris
les Plumets
les Pargues
les Bruges
les Sirans
les Fargues
les Badiaux
les Davalades
les Farguits
les Coutumes
la Gineste
Falgadou
Ramat
Pech Merly
le Camp Grand
le Cap del Liot
le Cap del Suc
le Pouzat
le Mas de Confiance
Ferrières
Pièce de Laborie
Pièce Basse
les Paillasses
les Freillasses
le Lory
Bel-Air
le Mas de Goudou
le Lac du Vert
les Salis
Jouanery
Sibadal
Labrassalie
la Borie
le Mas d'Andral
le Mas de Paltrié
le Vert
le Salimé
le Causse
le Moulin d'Izarn
le Moulin de Baldy
le Moulin de Faydel
le Mas de Lholm
le Bru
les Grézoles
le Terrié
les Places
les Granges
Bel Pech
la Caminade
la Borie Haute
le Mas de Bouyssou
le Fajol
le Mas de Blazy
le Mas de Guinet
le Mas de Bertrand
le Travers du Causse
le Travers de Giscou
les Places
les Moles
les Barthes
Combe d'Escalmels
Combe des Coufos
Combe des Cornes
Combe de Lagasse
Combe de Gentes
Pech Delliac
Pech Redon
Camp de Madame
la Pigeonnière
Menanery Rnes
Combel Redon
Peyres Mortes
Cloup de Leygue
Bois de Lazière
le Lac Redon
Bois des Dames
la Vigne Grande
Moulin
Trigodina
Cap del Bos
Pech Nal
le Pech Grand
les Fumelles Rnes
les Combelles
les Costes
les Cabanes
les Igoles
les Calfourques
Faris
Galen
Richard
Villès
Pessoloun
Camp Vieil
la Peyrade
la Brousse
le Bos Grand
le Pech Nal
les Plantes
le Château
Font Clarette
Codenas
Canne
Laveyssière
Verdy
Drouille
Saillac
les Alox
Labade
Bagnac
Mondetou
Ginard
Garrissou
Teulet
Bashère e Rnes
St Pomp
Monges
la Crouzette
Biars
Moulès
Brandoul
Pigeonnier
Carrefour
Combe de Lamat
les Usclades
les Ramats
Chât.
Bne
Cim.
Carr.
Pyl
Font
Ruisseau de Lacroix
Ruisseau de Lagasse
Ruisseau de Gentes
Ruisseau de Lagarde
Ruisseau de Lacroix
Ruisseau de Bouyssou
Ruisseau de Blazy
Ruisseau de Guinet
Ruisseau de Lholm
Ruisseau de Bel Pech
Ruisseau de Lhomme Mort
Ruisseau de Jouanery
Ruisseau de Sibadal
Ruisseau de Labrassalie
Ruisseau de Bel-Air

ER08002

0 500 m

Echelle : 1 / 25 000

Entente interdépartementale du Bassin du Lot

Schéma de cohérence sur le prévention des inondations du Lot

Atlas des Zones Inondables du Bassin Versant du Lot

Source : Scan 25 IGN, Bd Carthage, Geo Fla, CIZI

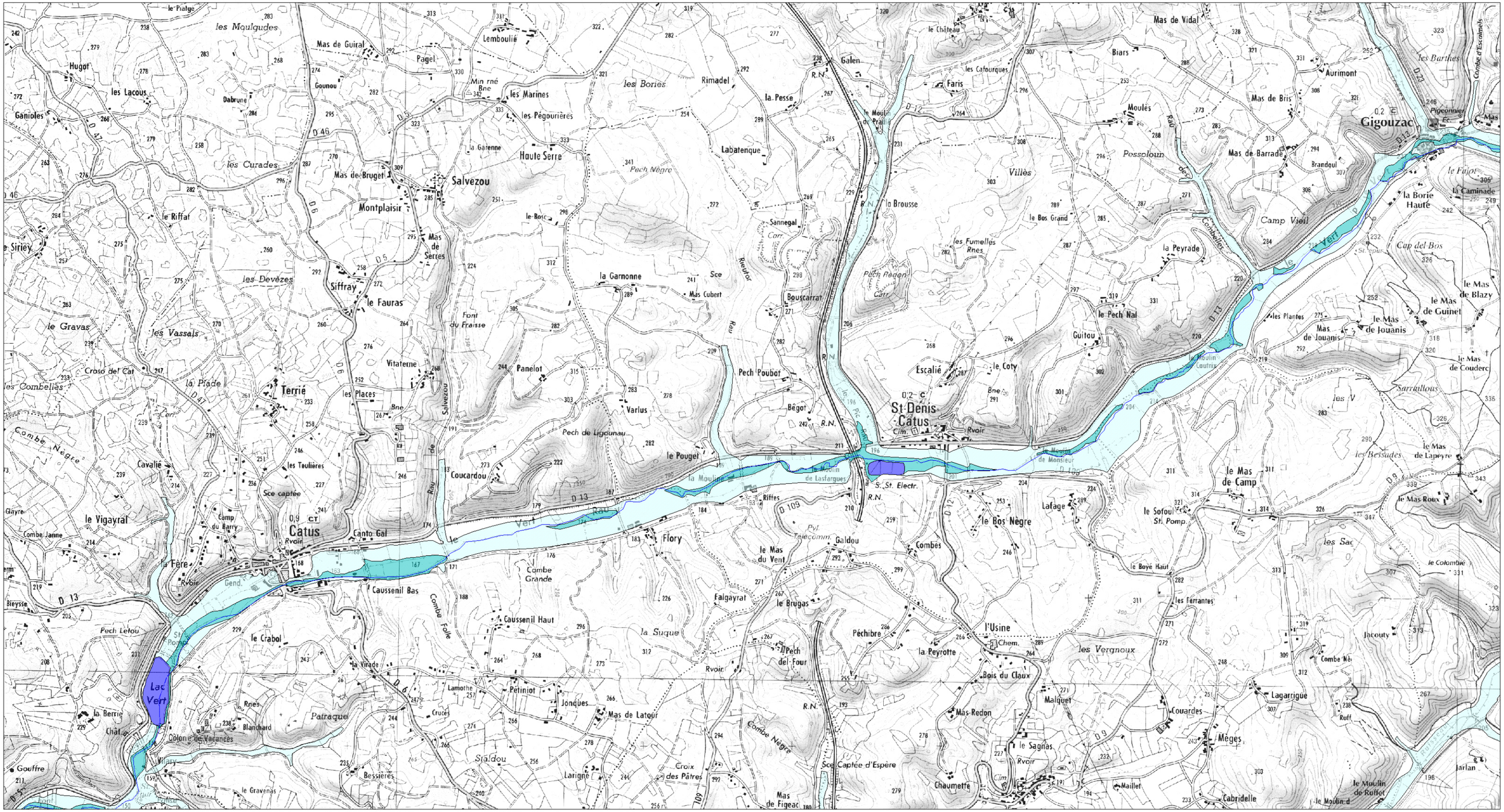

Chemin d'accès : S:\affaires en cours\ER08002 SPI Lot\ER08002 Cartographie\ER08002 Tables\Zones inondables\ER08002_ph1_atlas_zones_inondables

Etudes - Maîtrise d'oeuvre

Assainissement - AEP - Hydraulique
Environnement - Acoustique - Air - Santé

2, rue Pasteur
12000 RODEZ
Tél : 05.65.75.51.41
Fax : 05.65.75.51.42
E-mail : contact@cereg-mc.com

05/06/2009	Ph.1	V1	Amandine Pons	Jacques de la Rocque
DATE	**RAPPORT**	**INDICE - VERSION**	**MODIFIE PAR**	**VERIFIE PAR**

Légende

- Lit mineur
- Lit moyen
- Lit majeur

ER08002

0 500 m

Echelle : 1 / 25 000

Entente interdépartementale du Bassin du Lot

Schéma de cohérence sur le prévention des inondations du Lot

Atlas des Zones Inondables du Bassin Versant du Lot

Source : Scan 25 IGN, Bd Carthage, Geo Fla, CIZI

Chemin d'accès : S:\affaires en cours\ER08002 SPI Lot\ER08002 Cartographie\ER08002 Tables\Zones inondables\ER08002_ph1_atlas_zones_inondables

Cereg Massif Central

Etudes - Maîtrise d'oeuvre

Assainissement - AEP - Hydraulique
Environnement - Acoustique - Air - Santé

2, rue Pasteur
12000 RODEZ
Tél : 05.65.75.51.41
Fax : 05.65.75.51.42
E-mail : contact@cereg-mc.com

DATE	RAPPORT	INDICE - VERSION	MODIFIE PAR	VERIFIE PAR
05/06/2009	Ph.1	V1	Amandine Pons	Jacques de la Rocque

Légende

- Lit mineur
- Lit moyen
- Lit majeur

ER08002

0 500 m

Echelle : 1 / 25 000

Entente interdépartementale du Bassin du Lot

Schéma de cohérence sur le prévention des inondations du Lot

Atlas des Zones Inondables du Bassin Versant du Lot

Source : Scan 25 IGN, Bd Carthage, Geo Fla, CIZI

Chemin d'accès : S:\affaires en cours\ER08002 SPI Lot\ER08002 Cartographie\ER08002 Tables\Zones inondables\ER08002_ph1_atlas_zones_inondables

Etudes - Maîtrise d'oeuvre

Assainissement - AEP - Hydraulique
Environnement - Acoustique - Air - Santé

2, rue Pasteur
12000 RODEZ
Tél : 05.65.75.51.41
Fax : 05.65.75.51.42
E-mail : contact@cereg-mc.com

DATE	RAPPORT	INDICE - VERSION	MODIFIE PAR	VERIFIE PAR
05/06/2009	Ph.1	V1	Amandine Pons	Jacques de la Rocque

Légende

- Lit mineur
- Lit moyen
- Lit majeur

ER08002

0 500 m

Echelle : 1 / 25 000

Entente interdépartementale du Bassin du Lot

Schéma de cohérence sur le prévention des inondations du Lot

Atlas des Zones Inondables du Bassin Versant du Lot

Source : Scan 25 IGN, Bd Carthage, Geo Fla, CIZI

Chemin d'accès : S:\affaires en cours\ER08002 SPI Lot\ER08002 Cartographie\ER08002 Tables\Zones inondables\ER08002_ph1_atlas_zones_inondables

Etudes - Maîtrise d'oeuvre

Assainissement - AEP - Hydraulique
Environnement - Acoustique - Air - Santé

2, rue Pasteur
12000 RODEZ
Tél : 05.65.75.51.41
Fax : 05.65.75.51.42
E-mail : contact@cereg-mc.com

05/06/2009	Ph.1	V1	Amandine Pons	Jacques de la Rocque
DATE	**RAPPORT**	**INDICE - VERSION**	**MODIFIE PAR**	**VERIFIE PAR**

Légende

- Lit mineur
- Lit moyen
- Lit majeur

105

ER08002

0 500 m

Echelle : 1 / 25 000

Entente interdépartementale du Bassin du Lot

Schéma de cohérence sur le prévention des inondations du Lot

Atlas des Zones Inondables du Bassin Versant du Lot

Source : Scan 25 IGN, Bd Carthage, Geo Fla, CIZI

Chemin d'accès : S:\affaires en cours\ER08002 SPI Lot\ER08002 Cartographie\ER08002 Tables\Zones inondables\ER08002_ph1_atlas_zones_inondables

Cereg Massif Central

Etudes - Maîtrise d'oeuvre

Assainissement - AEP - Hydraulique
Environnement - Acoustique - Air - Santé

2, rue Pasteur
12000 RODEZ
Tél : 05.65.75.51.41
Fax : 05.65.75.51.42
E-mail : contact@cereg-mc.com

DATE	RAPPORT	INDICE - VERSION	MODIFIE PAR	VERIFIE PAR
05/06/2009	Ph.1	V1	Amandine Pons	Jacques de la Rocque

Légende

- Lit mineur
- Lit moyen
- Lit majeur