ENVIRONNEMENT SOL AIR SANTE RISQUE SAINISSEMENT EAU CADRE DE VIE GESTION DES MILIEUX AQUATI AMENAGEMENT DU TERRIT NATUREL HYDRAULIQ DEVELOPPEMENT DURABLE

Entente Interdépartementale du Bassin du Lot

SCHEMA DE COHERENCE SUR LA PREVENTION DES INONDATIONS DU LOT

Atlas Cartographique

Réf. CEREG Massif Central

Mai 2009

Cette étude est cofinancée par l'Union Européenne.
L'Europe s'engage en Midi Pyrénées avec le Fonds Européen de Développement Régional

M08034

0 14 km

Echelle : 1 / 700 000

Entente interdépartementale du Lot

Schéma de cohérence sur la prévention des inondations du Lot

Classement des cours d'eau par niveau

Source : BD Carthage



Chemin d'accès :

Cereg Ingénierie

Etudes - Maîtrise d'oeuvre

Assainissement - AEP - Hydraulique
Environnement - Acoustique - Air - Santé

325, avenue des Orchidées - Z.A. Trifontaine
34980 SAINT-CLEMENT-DE-RIVIERE
Tél : 04.67.41.69.80
Fax : 04.67.41.69.81
E-mail : contact@cereg-ingenierie.com

DATE	RAPPORT	INDICE - VERSION	MODIFIE PAR	VERIFIE PAR
30/04/2009	*EH*	*A*	*Sylvain Schneider*	*Clément buffet*

Légende

Cours d'eau de longueur >10 km

- Niveau 1 (Lot)
- Niveau 2 (Affluent du Lot)
- Niveau 3 (Affluent d'affluent du Lot)

M08034

0 14 km

Echelle : 1 / 700 000

Entente interdépartementale du Lot

Schéma de cohérence sur la prévention des inondations du Lot

Grandes entités hydrologiques du Lot

Source : BD Carthage

Cours d'eau - Affluents	Superficie (km²) du sous-bassin versant
Le Lander	336
La Colagne	465
Le Bramont	121
Le Boudouyssou	147
La Lède	440
La Lémance	249
La Thèze	123
Le Vert	211
Le Dourdou	601
Le Bes	426
La Selves	193
La Bromme et la Siniq	128
Le Brezons	102
L'Epie	105
Le Goul	317
La Rimeize	119
Le Veyre	99
La Rance	238
Le Célé Amont	187
Le Célé Aval	767
Le Riou Mort	156

Cours d'eau	Superficie (km²)
La Truyère	3286
Le Dourdou	601
Le Célé	1286
La Lède	440
Le Lot Amont	2176
Le Lot Moyen	2257
Le Lot Aval	1458
Total = 11 504 km²	

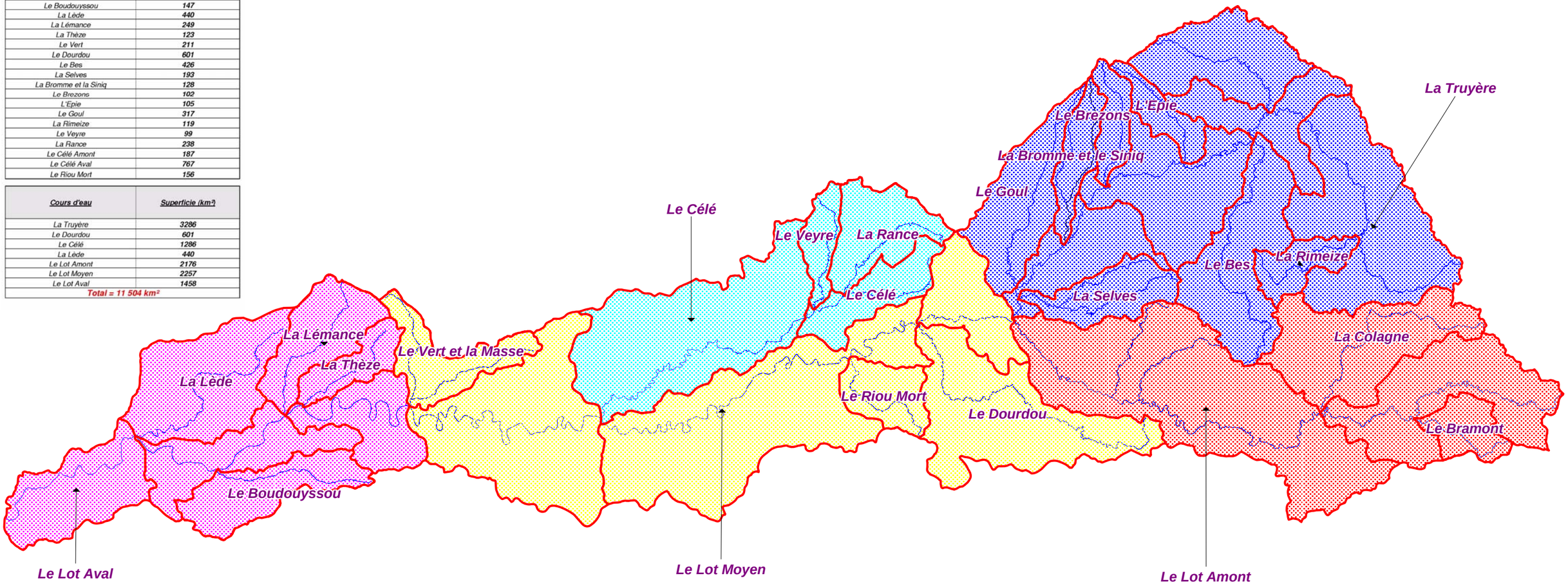

Chemin d'accès :

Cereg Ingénierie

Etudes - Maîtrise d'oeuvre

Assainissement - AEP - Hydraulique
Environnement - Acoustique - Air - Santé

325, avenue des Orchidées - Z.A. Trifontaine
34980 SAINT-CLEMENT-DE-RIVIERE
Tél : 04.67.41.69.80
Fax : 04.67.41.69.81
E-mail : contact@cereg-ingenierie.com

DATE	RAPPORT	INDICE - VERSION	MODIFIE PAR	VERIFIE PAR
17/03/2009	EH	A	Clément Buffet	Julien Berthelot

M08034

0 14 km

Echelle : 1 / 700 000

Entente interdépartementale du Lot

Schéma de cohérence sur la prévention des inondations du Lot

Principaux sous-bassins versants du Lot

Source : BD Carthage

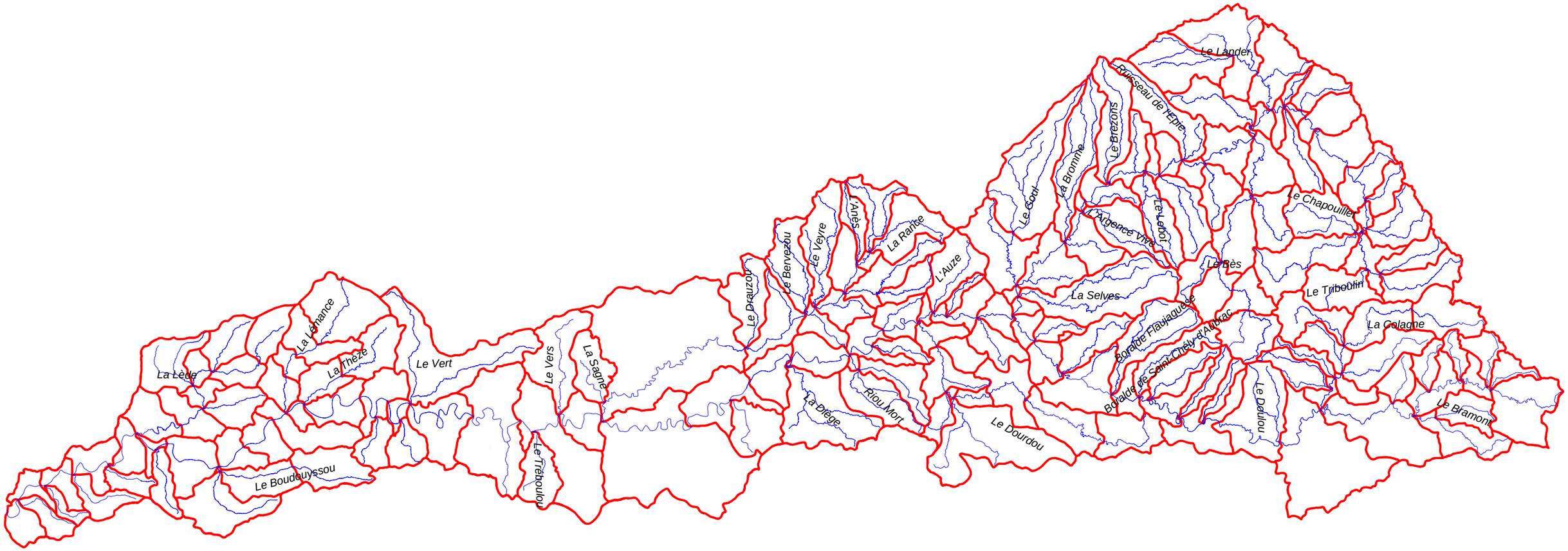

Chemin d'accès :

Cereg Ingénierie

Etudes - Maîtrise d'oeuvre

Assainissement - AEP - Hydraulique
Environnement - Acoustique - Air - Santé

325, avenue des Orchidées - Z.A. Trifontaine
34980 SAINT-CLEMENT-DE-RIVIERE
Tél : 04.67.41.69.80
Fax : 04.67.41.69.81
E-mail : contact@cereg-ingenierie.com

DATE	RAPPORT	INDICE - VERSION	MODIFIE PAR	VERIFIE PAR
17/03/2009	EH	A	Clément Buffet	Julien Berthelot

M08034

0 14 km

Echelle : 1 / 700 000

Entente interdépartementale du Lot

Schéma de cohérence sur la prévention des inondations du Lot

Carte d'occupation des sols - Corine Land Cover Niveau 2

Source : BD Corine Land Cover

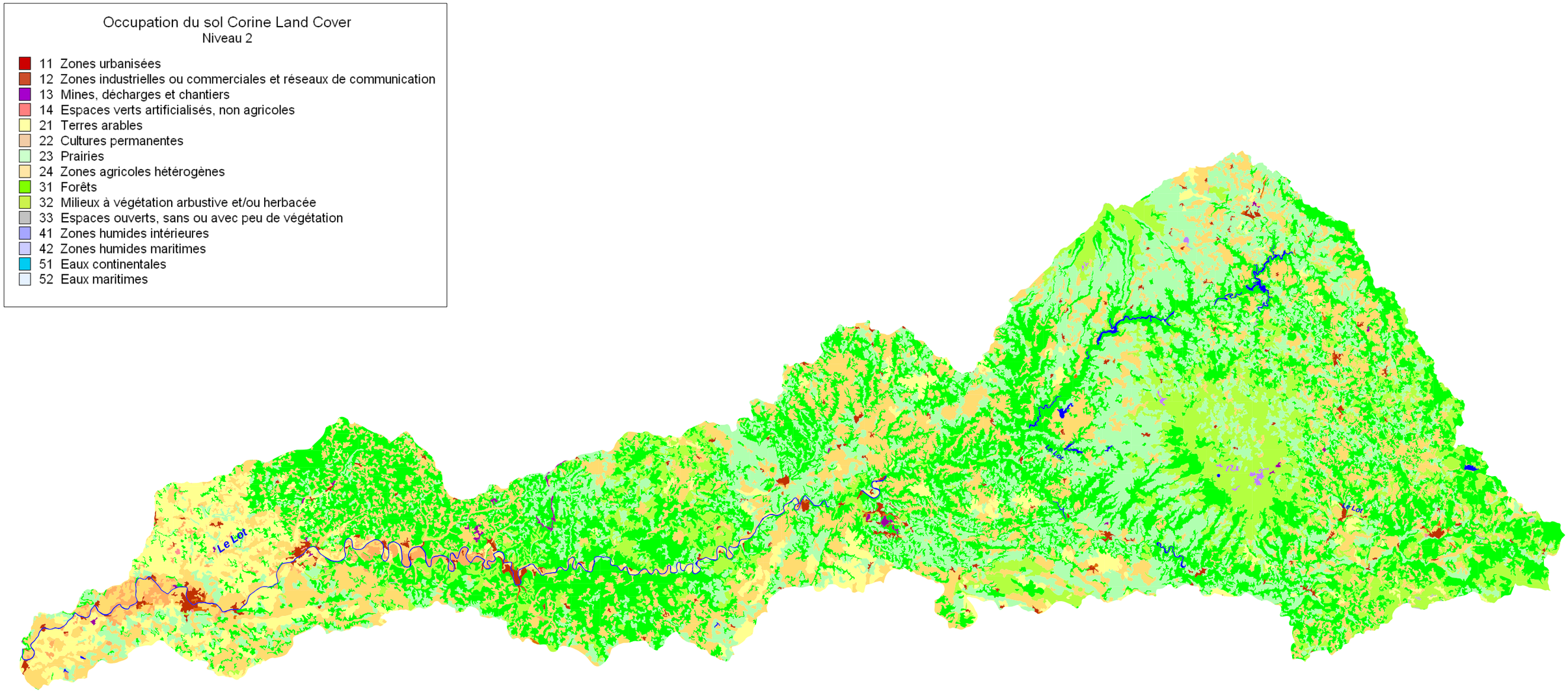

Chemin d'accès :

Etudes - Maîtrise d'oeuvre

Assainissement - AEP - Hydraulique
Environnement - Acoustique - Air - Santé

325, avenue des Orchidées - Z.A. Trifontaine
34980 SAINT-CLEMENT-DE-RIVIERE
Tél : 04.67.41.69.80
Fax : 04.67.41.69.81
E-mail : contact@cereg-ingenierie.com

DATE	RAPPORT	INDICE - VERSION	MODIFIE PAR	VERIFIE PAR
30/04/2009	*EH*	*A*	*Julien Berthelot*	*Clément buffet*

Légende

M08034

Entente interdépartementale du Lot

Schéma de cohérence sur la prévention des inondations du Lot

Carte géologique

Source : BRGM

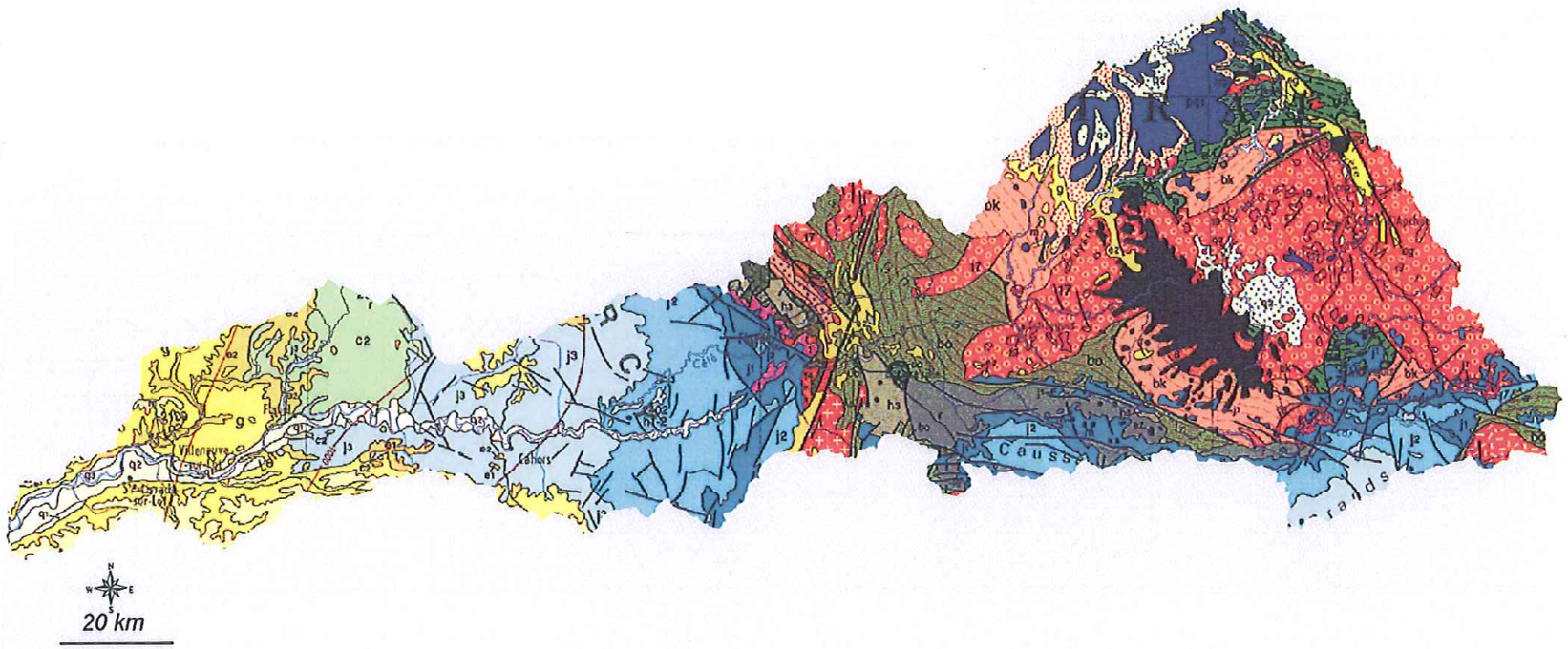



Chemin d'accès :

Cereg Ingénierie

Etudes - Maîtrise d'oeuvre

Assainissement - AEP - Hydraulique
Environnement - Acoustique - Air - Santé

325, avenue des Orchidées - Z.A. Trifontaine
34980 SAINT-CLEMENT-DE-RIVIERE
Tél : 04.67.41.69.80
Fax : 04.67.41.69.81
E-mail : contact@cereg-ingenierie.com

DATE	RAPPORT	INDICE - VERSION	MODIFIE PAR	VERIFIE PAR
17/03/2009	EH	A	Julien Berthelot	Clément Buffet

M08034

0 14 km

Echelle : 1 / 700 000

Entente interdépartementale du Lot

Schéma de cohérence sur la prévention des inondations du Lot

Stations pluviométriques du bassin versant du Lot

Source : Météo France

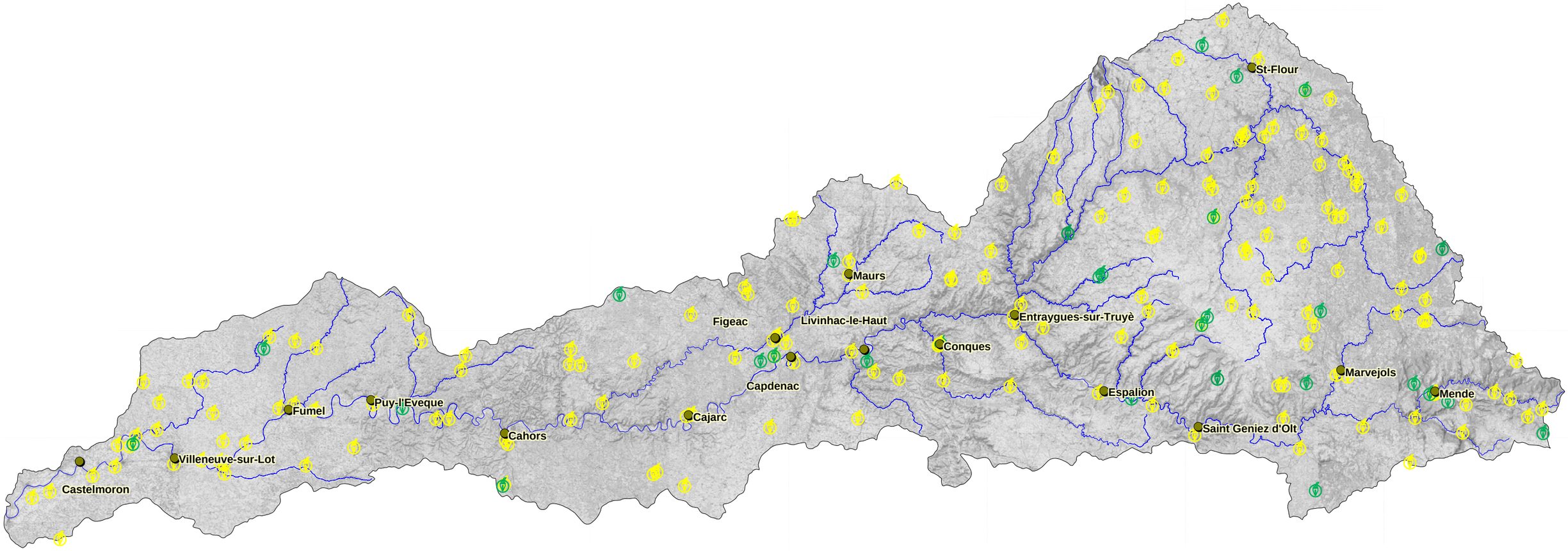

Chemin d'accès :

Cereg Ingénierie

Etudes - Maîtrise d'oeuvre

Assainissement - AEP - Hydraulique
Environnement - Acoustique - Air - Santé

325, avenue des Orchidées - Z.A. Trifontaine
34980 SAINT-CLEMENT-DE-RIVIERE
Tél : 04.67.41.69.80
Fax : 04.67.41.69.81
E-mail : contact@cereg-ingenierie.com

DATE	RAPPORT	INDICE - VERSION	MODIFIE PAR	VERIFIE PAR
30/04/2009	EH	A	Julien Berthelot	Clément buffet

Légende

Pluviomètre
Pluviographe

M08034

0 14 km

Echelle : 1 / 700 000

Entente interdépartementale du Lot

Schéma de cohérence sur la prévention des inondations du Lot

Pluviometrie journalière d'occurence décennale

Source : Méteo France

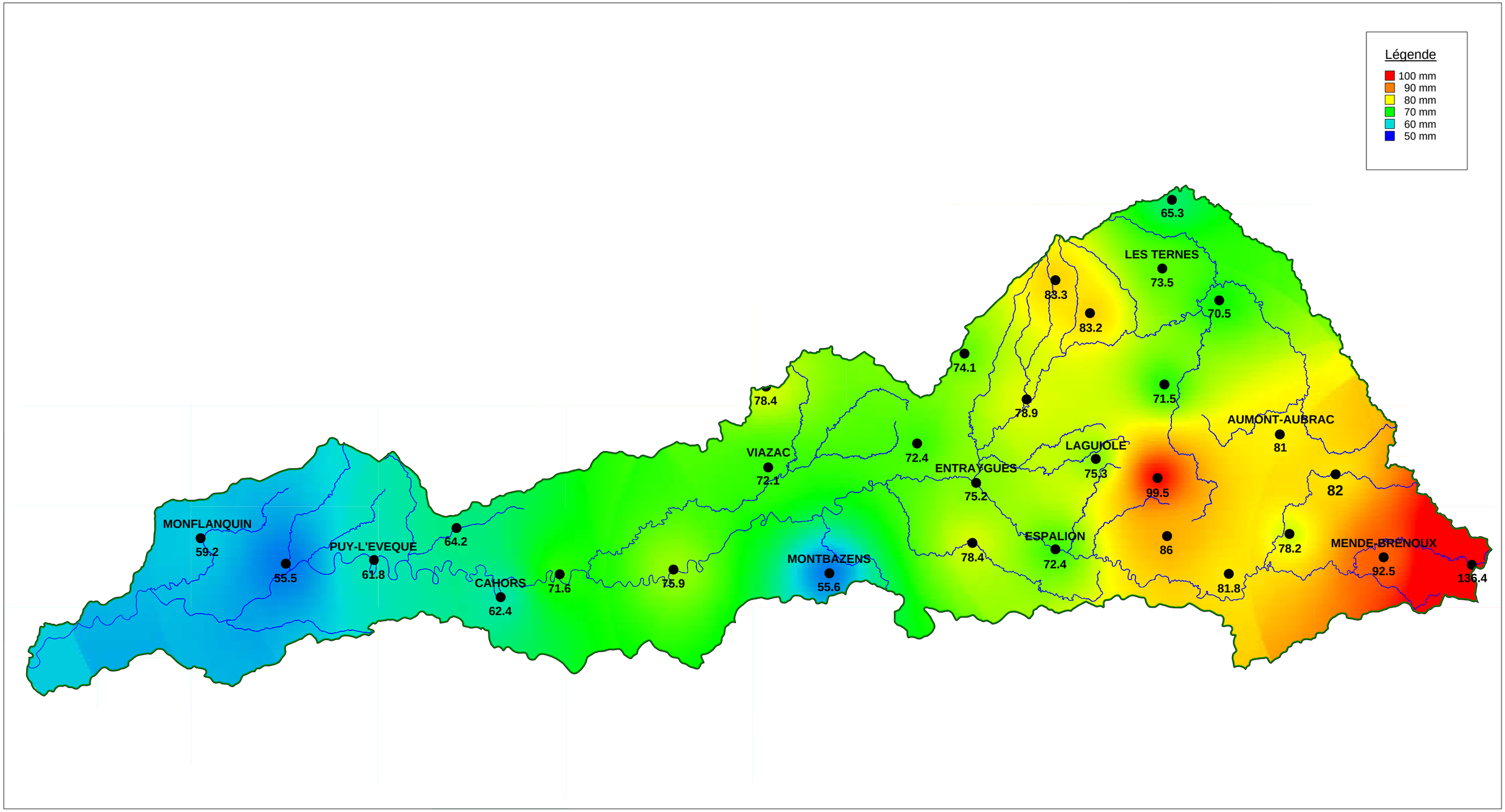

Chemin d'accès :

Cereg Ingénierie

Etudes - Maîtrise d'oeuvre

Assainissement - AEP - Hydraulique
Environnement - Acoustique - Air - Santé

325, avenue des Orchidées - Z.A. Trifontaine
34980 SAINT-CLEMENT-DE-RIVIERE
Tél : 04.67.41.69.80
Fax : 04.67.41.69.81
E-mail : contact@cereg-ingenierie.com

DATE	RAPPORT	INDICE - VERSION	MODIFIE PAR	VERIFIE PAR
17/03/2009	EH	A	Julien Berthelot	Clément Buffet

M08034

0 14 km

Echelle : 1 / 700 000

Entente interdépartementale du Lot

Schéma de cohérence sur la prévention des inondations du Lot

Pluviometrie journalière d'occurence centennale

Source : Méteo France

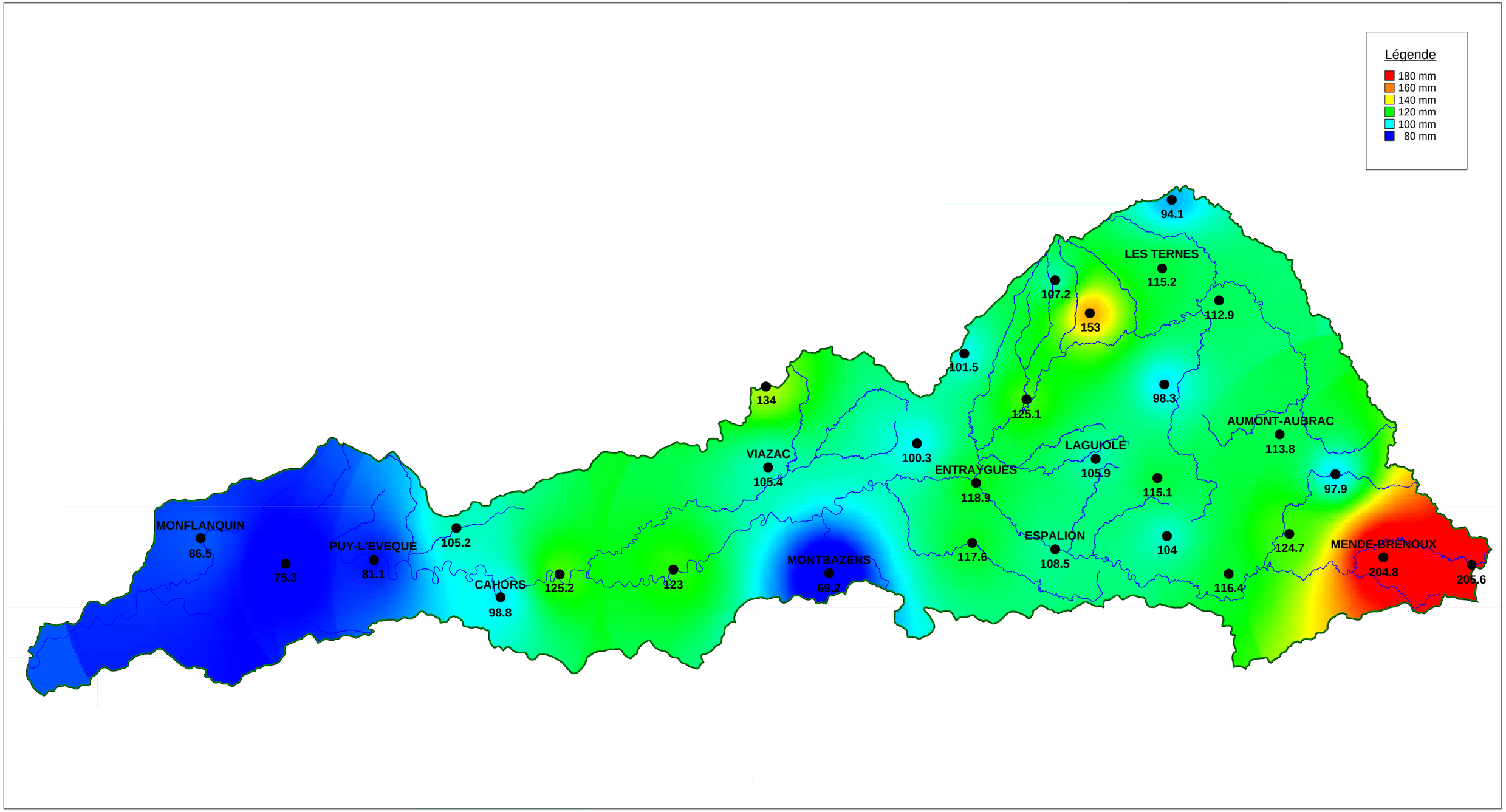

Chemin d'accès :

Cereg Ingénierie

Etudes - Maîtrise d'oeuvre

Assainissement - AEP - Hydraulique
Environnement - Acoustique - Air - Santé

325, avenue des Orchidées - Z.A. Trifontaine
34980 SAINT-CLEMENT-DE-RIVIERE
Tél : 04.67.41.69.80
Fax : 04.67.41.69.81
E-mail : contact@cereg-ingenierie.com

DATE	RAPPORT	INDICE - VERSION	MODIFIE PAR	VERIFIE PAR
17/03/2009	EH	A	Julien Berthelot	Clément Buffet

M08034

0 14 km

Echelle : 1 / 700 000

Entente interdépartementale du Lot

Schéma de cohérence sur la prévention des inondations du Lot

Postes pluviométriques journaliers

Source : Météo France

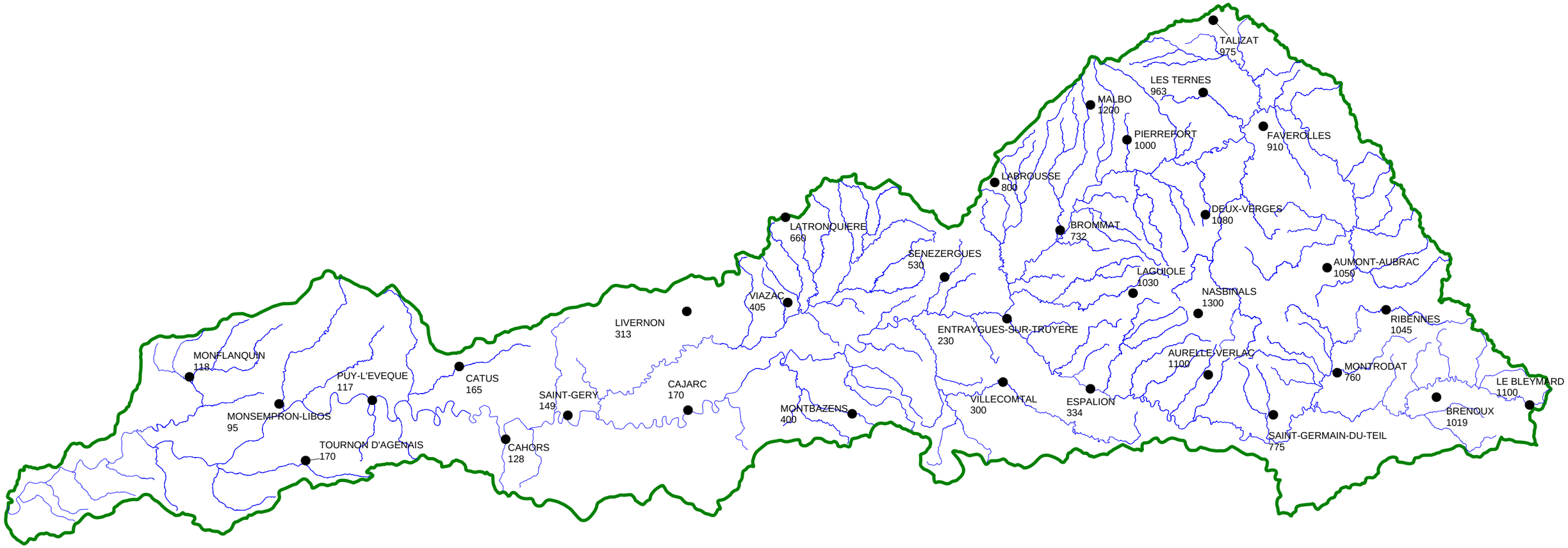

Chemin d'accès :

Cereg Ingénierie

Etudes - Maîtrise d'oeuvre

Assainissement - AEP - Hydraulique
Environnement - Acoustique - Air - Santé

325, avenue des Orchidées - Z.A. Trifontaine
34980 SAINT-CLEMENT-DE-RIVIERE
Tél : 04.67.41.69.80
Fax : 04.67.41.69.81
E-mail : contact@cereg-ingenierie.com

DATE	RAPPORT	INDICE - VERSION	MODIFIE PAR	VERIFIE PAR
01/01/2007	*AVP*	*A*	*Sylvain Schneider*	*Valérie Madern*

Légende

● Nom station
Altitude (m NGF)

M08034

0 14 km

Echelle : 1 / 700 000

Entente Interdépartementale du Lot

Schéma de cohérence sur la prévention des inondations du Lot

Postes pluviométriques horaire

Source : Météo France

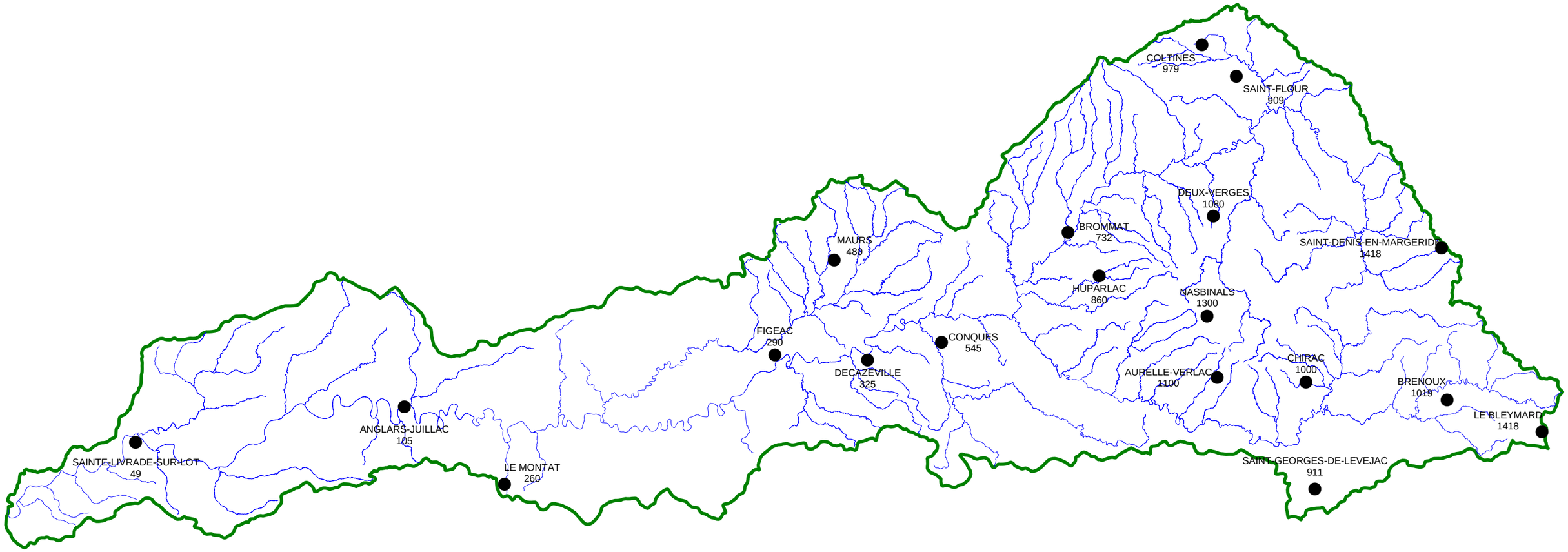

Chemin d'accès :

Cereg Ingénierie

Etudes - Maîtrise d'oeuvre

Assainissement - AEP - Hydraulique
Environnement - Acoustique - Air - Santé

325, avenue des Orchidées - Z.A. Trifontaine
34980 SAINT-CLEMENT-DE-RIVIERE
Tél : 04.67.41.69.80
Fax : 04.67.41.69.81
E-mail : contact@cereg-ingenierie.com

DATE	RAPPORT	INDICE - VERSION	MODIFIE PAR	VERIFIE PAR
01/01/2007	AVP	A	Sylvain Schneider	Valérie Madern

Légende

● Nom station
Altitude (m NGF)

M08034

0 14 km

Echelle : 1 / 700 000

Entente interdépartementale du Lot

Schéma de cohérence sur la prévention des inondations du Lot

Stations hydrométriques du bassin versant du Lot

Source : Banque Hydro

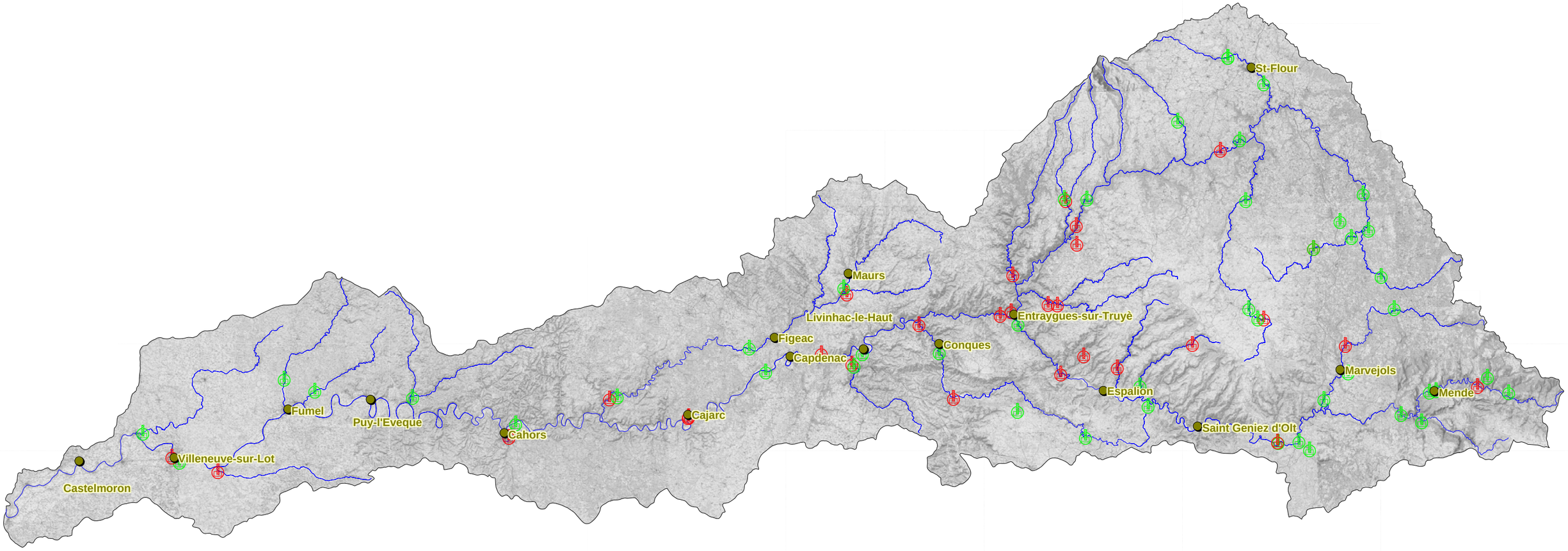

Chemin d'accès :

Cereg Ingénierie

Etudes - Maîtrise d'oeuvre

Assainissement - AEP - Hydraulique
Environnement - Acoustique - Air - Santé

325, avenue des Orchidées - Z.A. Trifontaine
34980 SAINT-CLEMENT-DE-RIVIERE
Tél : 04.67.41.69.80
Fax : 04.67.41.69.81
E-mail : contact@cereg-ingenierie.com

DATE	RAPPORT	INDICE - VERSION	MODIFIE PAR	VERIFIE PAR
30/04/2009	EH	A	Julien Berthelot	Clément buffet

Légende

Données disponibles
Données non disponibles

M08034

0 14 km

Echelle : 1 / 700 000

Entente interdépartementale du Lot

Schéma de cohérence sur la prévention des inondations du Lot

Localisation des points de calage pour la modèlisation du Lot

Source : BD Carthage

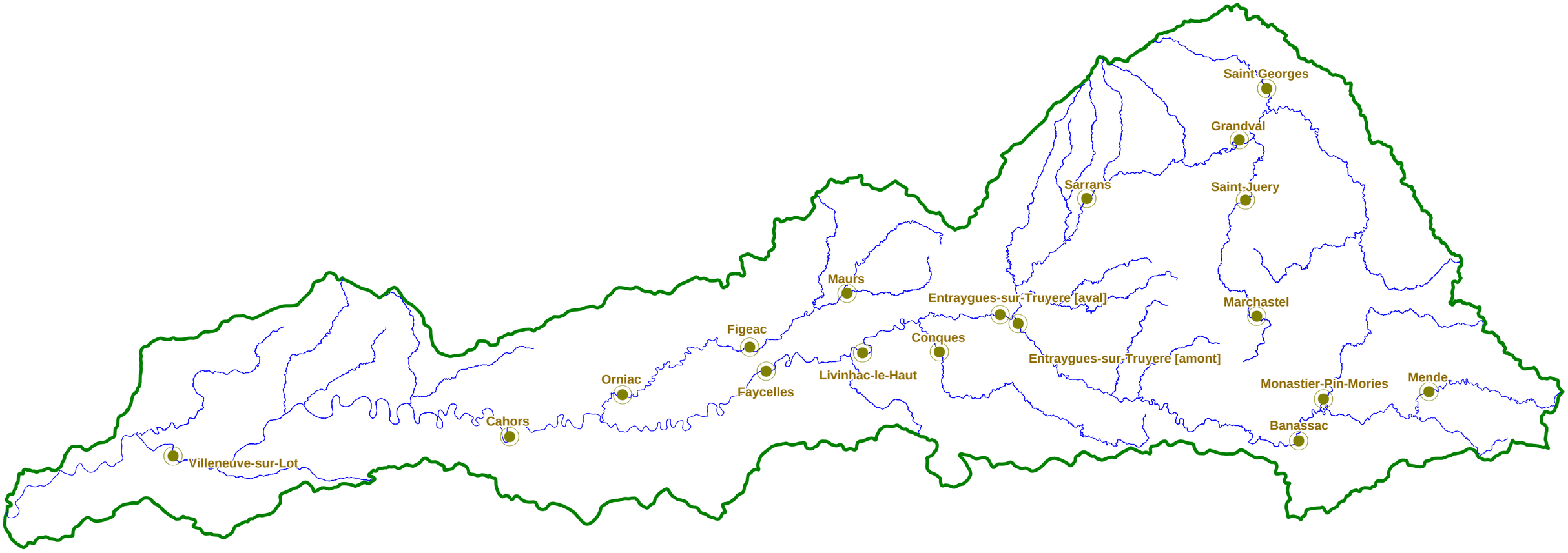

Chemin d'accès :

Etudes - Maîtrise d'oeuvre

Assainissement - AEP - Hydraulique
Environnement - Acoustique - Air - Santé

325, avenue des Orchidées - Z.A. Trifontaine
34980 SAINT-CLEMENT-DE-RIVIERE
Tél : 04.67.41.69.80
Fax : 04.67.41.69.81
E-mail : contact@cereg-ingenierie.com

DATE	RAPPORT	INDICE - VERSION	MODIFIE PAR	VERIFIE PAR
17/03/2009	EH	A	Julien Berthelot	Clément Buffet

M08034

0 8 km

Echelle : 1 / 400 000

Entente interdépartementale du Lot

Schéma de cohérence sur la prévention des inondations du Lot

Capacités du lit mineur du Lot d'Entraygues à Fumel

Source : IGN Scan 25

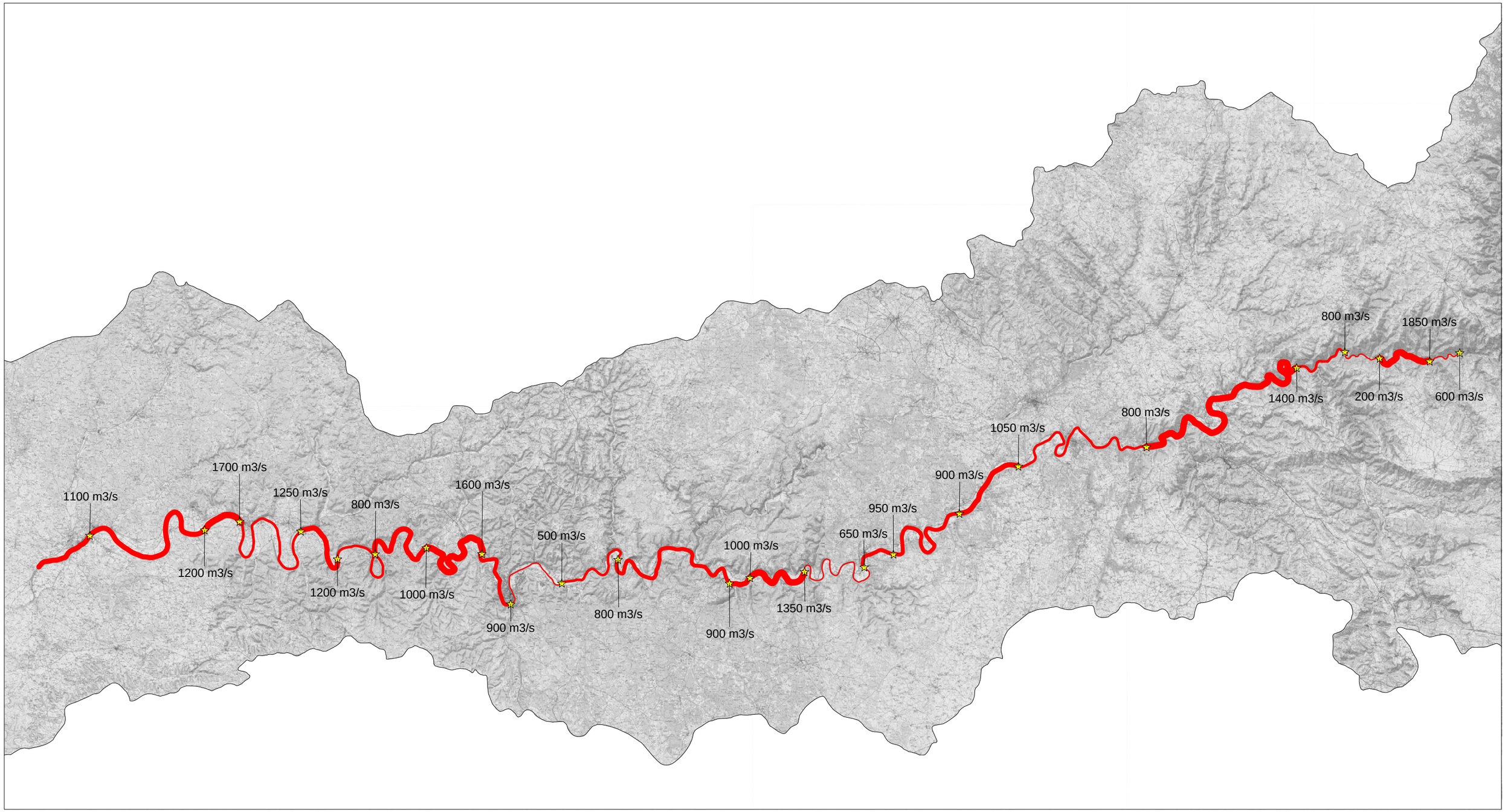

Chemin d'accès :

Cereg Ingénierie

Etudes - Maîtrise d'oeuvre

Assainissement - AEP - Hydraulique
Environnement - Acoustique - Air - Santé

325, avenue des Orchidées - Z.A. Trifontaine
34980 SAINT-CLEMENT-DE-RIVIERE
Tél : 04.67.41.69.80
Fax : 04.67.41.69.81
E-mail : contact@cereg-ingenierie.com

DATE	RAPPORT	INDICE - VERSION	MODIFIE PAR	VERIFIE PAR
30/04/2009	EH	A	Julien Berthelot	Clément buffet

Légende

- 1 300 - 2 000
- 1 000 - 1 300
- 850 - 1 000
- 700 - 850
- 200 - 700

M08034

0 6 km

Echelle : 1 / 300 000

Entente interdépartementale du Lot

Schéma de cohérence sur la prévention des inondations du Lot

Caractérisation des tronçons d'écoulement - Lot aval

Source : IGN Scan 25

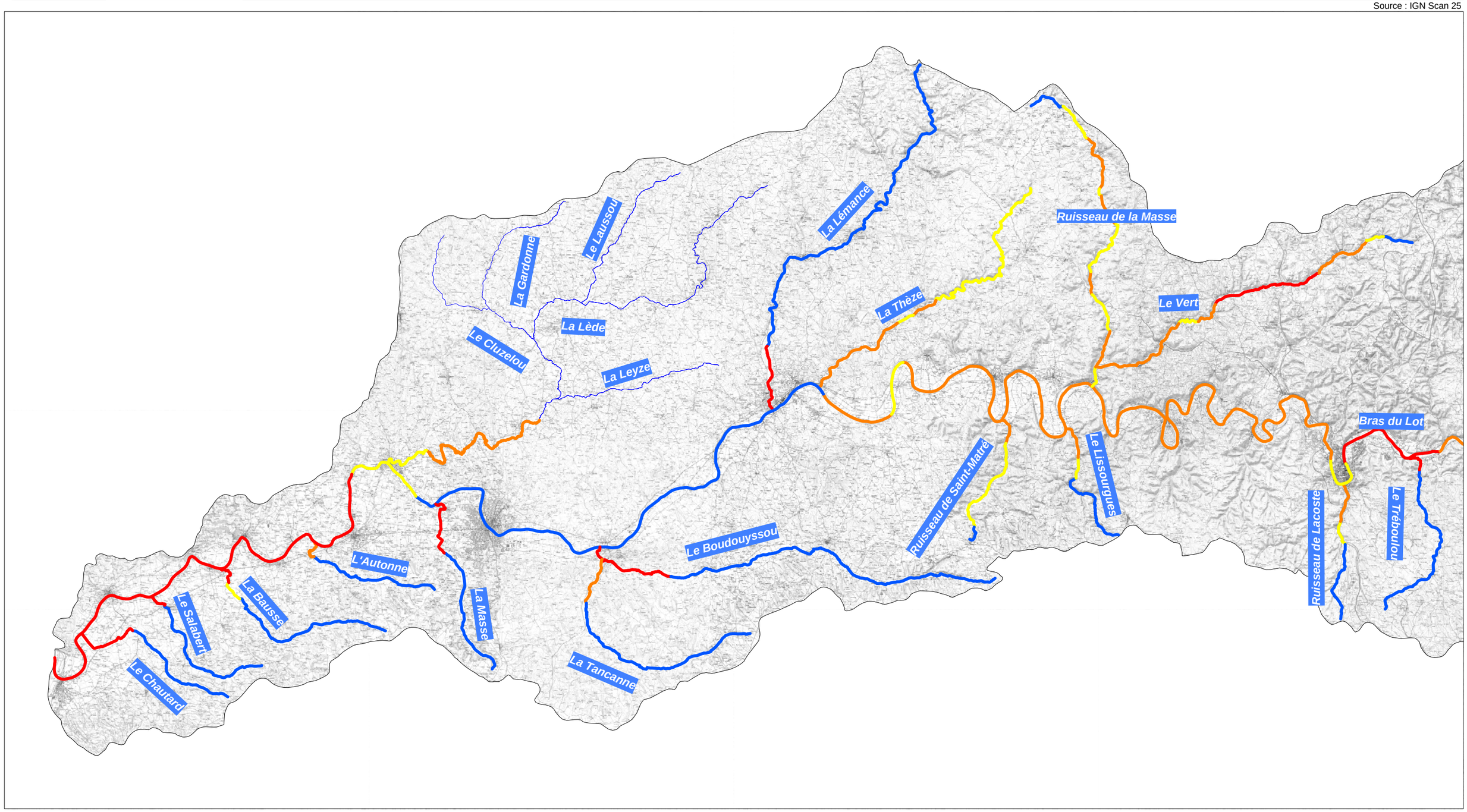

Chemin d'accès :

Cereg Ingénierie

Etudes - Maîtrise d'oeuvre

Assainissement - AEP - Hydraulique
Environnement - Acoustique - Air - Santé

325, avenue des Orchidées - Z.A. Trifontaine
34980 SAINT-CLEMENT-DE-RIVIERE
Tél : 04.67.41.69.80
Fax : 04.67.41.69.81
E-mail : contact@cereg-ingenierie.com

DATE	RAPPORT	INDICE - VERSION	MODIFIE PAR	VERIFIE PAR
30/04/2009	EH	A	Julien Berthelot	Clément buffet

Légende

- Secteur de gorges
- Secteur à débordement restreint
- Secteur à débordement faible
- Secteur à débordement moyen
- Secteur à débordement fort (plaine)
- Secteur influencé par barrages

M08034

0 7 km

Echelle : 1 / 350 000

Entente interdépartementale du Lot

Schéma de cohérence sur la prévention des inondations du Lot

Caractérisation des tronçons d'écoulement - Lot moyen

Source : IGN Scan 25

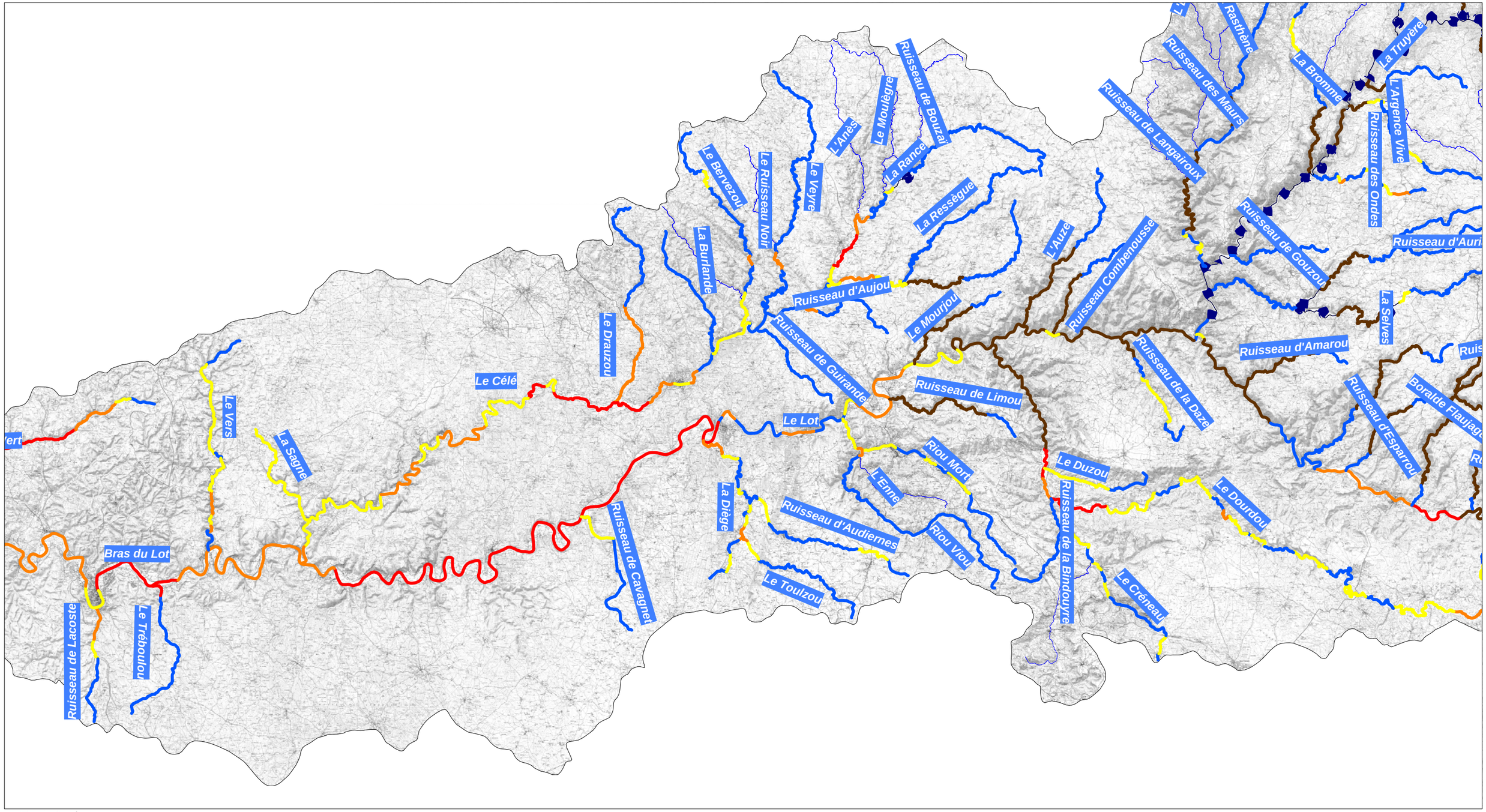

Chemin d'accès :

Cereg Ingénierie

Etudes - Maîtrise d'oeuvre

Assainissement - AEP - Hydraulique
Environnement - Acoustique - Air - Santé

325, avenue des Orchidées - Z.A. Trifontaine
34980 SAINT-CLEMENT-DE-RIVIERE
Tél : 04.67.41.69.80
Fax : 04.67.41.69.81
E-mail : contact@cereg-ingenierie.com

DATE	RAPPORT	INDICE - VERSION	MODIFIE PAR	VERIFIE PAR
30/04/2009	EH	A	Julien Berthelot	Clément buffet

Légende

- Secteur de gorges
- Secteur à débordement restreint
- Secteur à débordement faible
- Secteur à débordement moyen
- Secteur à débordement fort (plaine)
- Secteur influencé par barrages

M08034

0 7 km

Echelle : 1 / 350 000

Entente interdépartementale du Lot

Schéma de cohérence sur la prévention des inondations du Lot

Caractérisation des tronçons d'écoulement - Lot amont

Source : IGN Scan 25

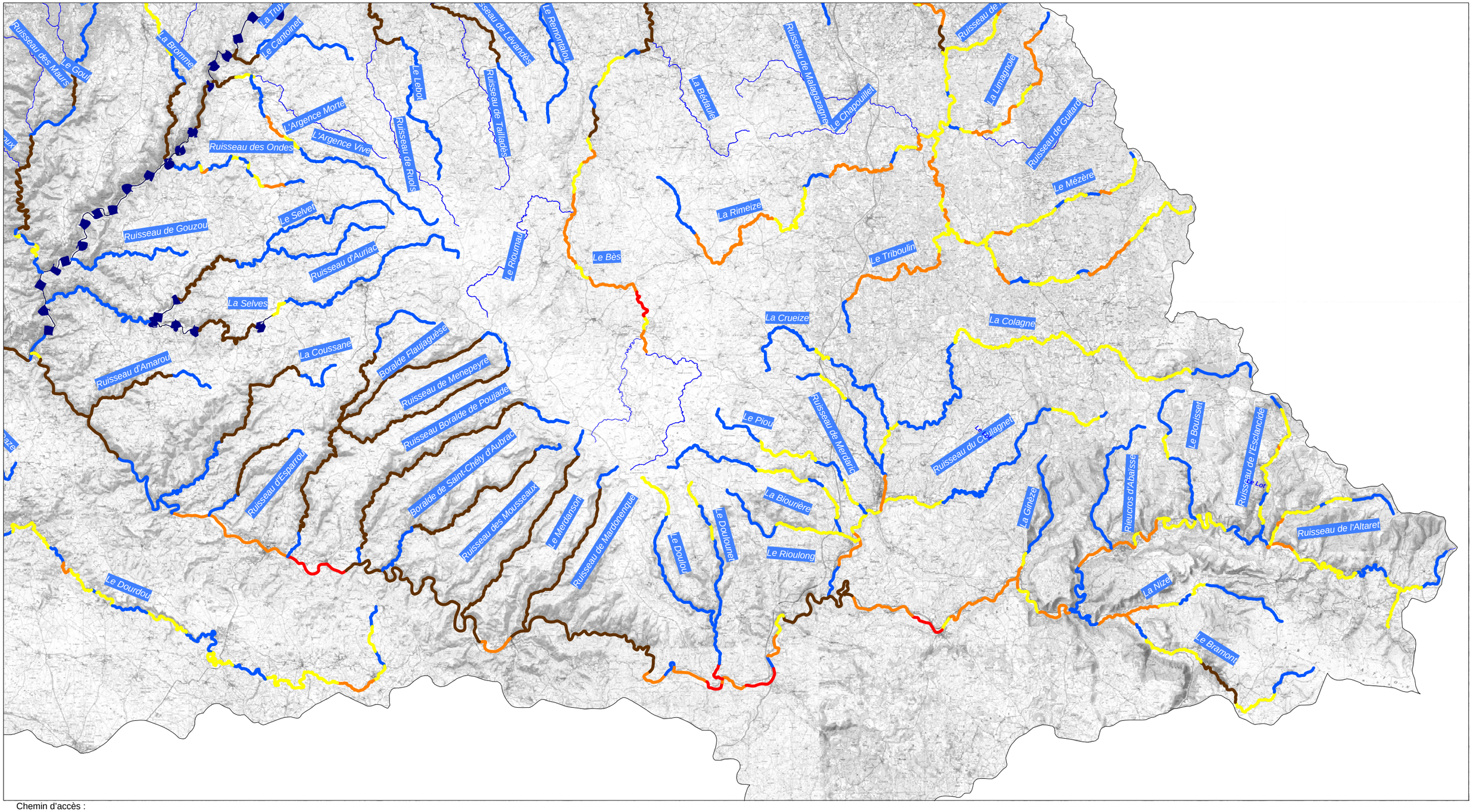

Chemin d'accès :

Cereg Ingénierie

Etudes - Maîtrise d'oeuvre

Assainissement - AEP - Hydraulique
Environnement - Acoustique - Air - Santé

325, avenue des Orchidées - Z.A. Trifontaine
34980 SAINT-CLEMENT-DE-RIVIERE
Tél : 04.67.41.69.80
Fax : 04.67.41.69.81
E-mail : contact@cereg-ingenierie.com

DATE	RAPPORT	INDICE - VERSION	MODIFIE PAR	VERIFIE PAR
30/04/2009	EH	A	Julien Berthelot	Clément buffet

Légende

- Secteur de gorges
- Secteur à débordement restreint
- Secteur à débordement faible
- Secteur à débordement moyen
- Secteur à débordement fort (plaine)
- Secteur influencé par barrages

M08034

0 7 km

Echelle : 1 / 350 000

Entente interdépartementale du Lot

Schéma de cohérence sur la prévention des inondations du Lot

Caractérisation des tronçons d'écoulement - Truyère

Source : IGN Scan 25

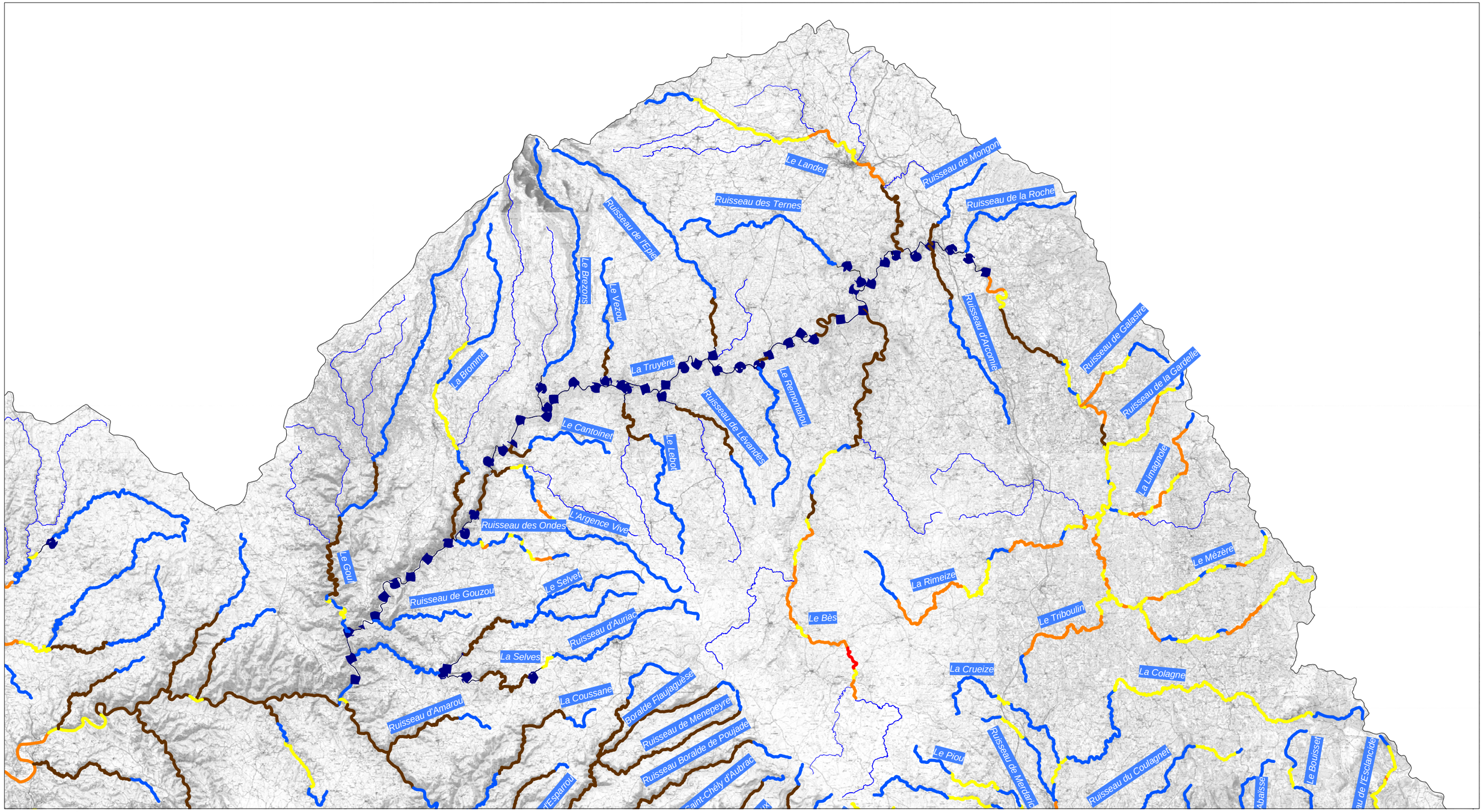

Chemin d'accès :

Cereg Ingénierie

Etudes - Maîtrise d'oeuvre

Assainissement - AEP - Hydraulique
Environnement - Acoustique - Air - Santé

325, avenue des Orchidées - Z.A. Trifontaine
34980 SAINT-CLEMENT-DE-RIVIERE
Tél : 04.67.41.69.80
Fax : 04.67.41.69.81
E-mail : contact@cereg-ingenierie.com

DATE	RAPPORT	INDICE - VERSION	MODIFIE PAR	VERIFIE PAR
30/04/2009	EH	A	Julien Berthelot	Clément buffet

Légende

- Secteur de gorges
- Secteur à débordement restreint
- Secteur à débordement faible
- Secteur à débordement moyen
- Secteur à débordement fort (plaine)
- Secteur influencé par barrages

M08034

0 14 km

Echelle : 1 / 700 000

Entente interdépartementale du Lot

Schéma de cohérence sur la prévention des inondations du Lot

Eléments structurants du réseau

Source : IGN Scan 25

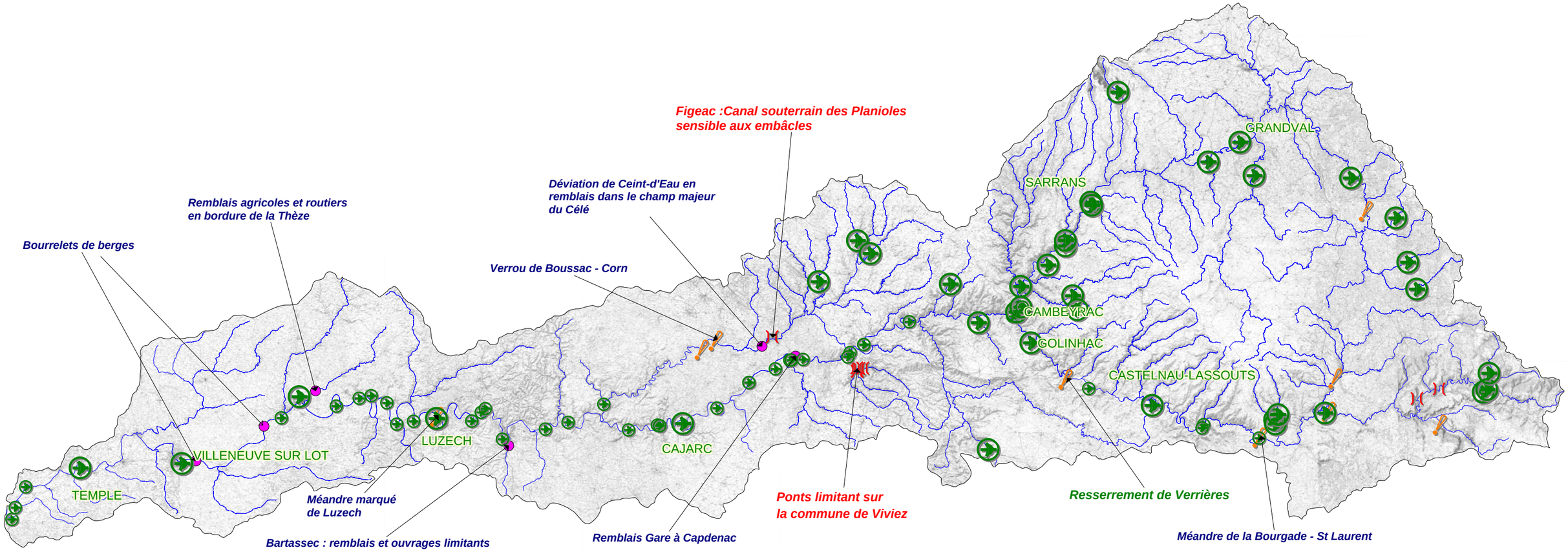

Chemin d'accès :

Cereg Ingénierie

Etudes - Maîtrise d'oeuvre

Assainissement - AEP - Hydraulique
Environnement - Acoustique - Air - Santé

325, avenue des Orchidées - Z.A. Trifontaine
34980 SAINT-CLEMENT-DE-RIVIERE
Tél : 04.67.41.69.80
Fax : 04.67.41.69.81
E-mail : contact@cereg-ingenierie.com

DATE	RAPPORT	INDICE - VERSION	MODIFIE PAR	VERIFIE PAR
30/04/2009	EH	A	Julien Berthelot	Clément buffet

Légende

- Ouvrage hydroélectrique (hauteur de chute > 6m)
- Ouvrage hydroélectrique (hauteur de chute < 6m)
- Particularités en bordure de lit
- Verrou naturel
- Pont limitant

M08034

0 6 km

Echelle : 1 / 250 000

Entente interdépartementale du Lot

Schéma de cohérence sur la prévention des inondations du Lot

Aptitude à l'expansion de crue - Lot aval

Source : IGN Scan 25

Méthode de détermination de la largeur de la zone inondable :

Les cours d'eau sont décomposés en tronçons homogènes (faciès, taille du lit mineur, lit majeur).
Sur chaque tronçon il est mesuré l'emprise de la zone inondable.
La largeur moyenne est obtenue en divisant cette surface par le linéaire du tronçon.

$$\text{Largeur moyenne} = \frac{\text{Surface S}}{\text{Longueur X}}$$

La caractérisation des tronçons prend en compte l'évolution des débits.
Ainsi un tronçon présentant une largeur de zone inondable de 250 m
pourra être considéré comme un secteur à fort débordement en amont
et à débordement faible en aval.

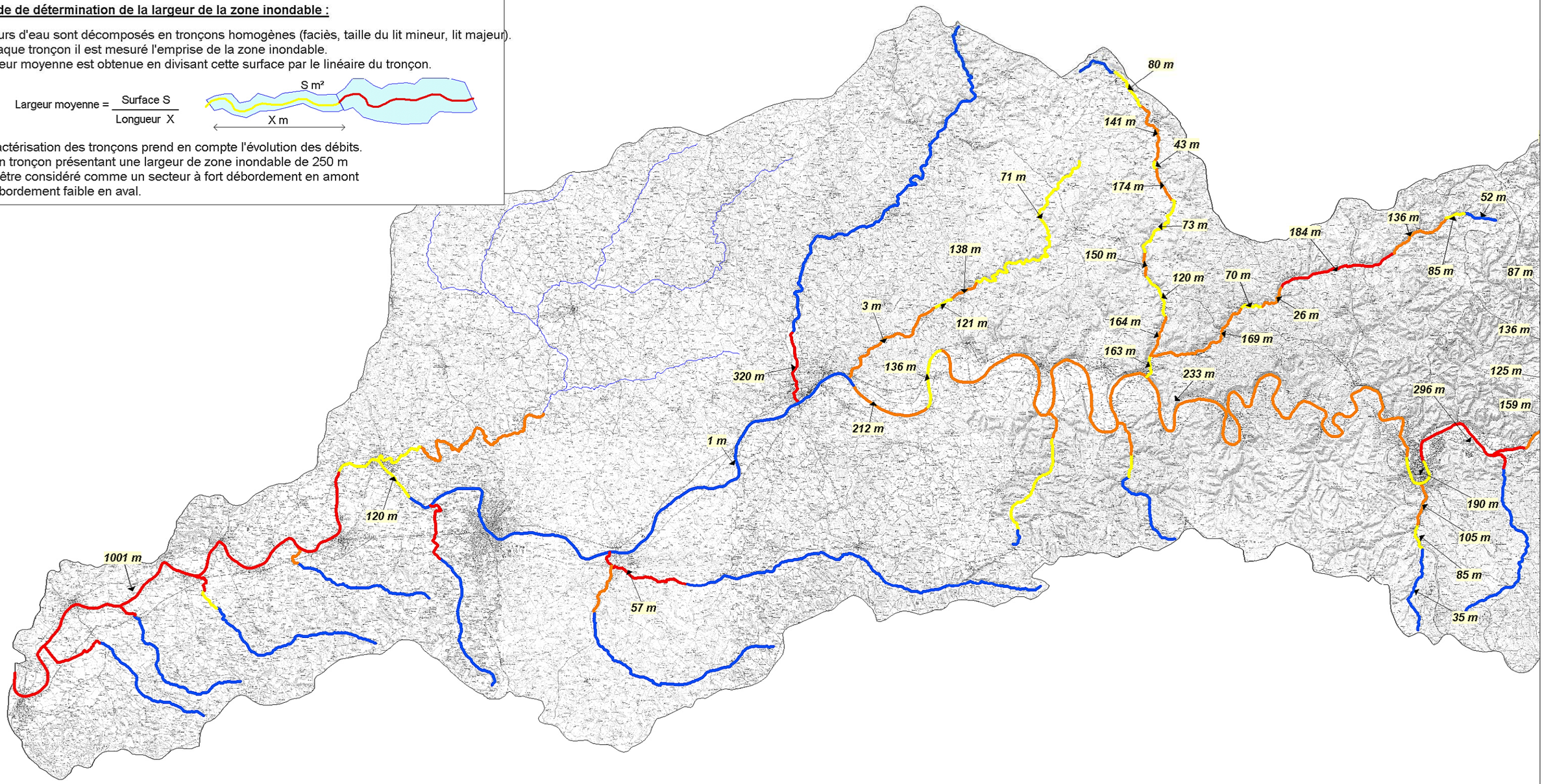

Chemin d'accès :

Cereg Ingénierie

Etudes - Maîtrise d'oeuvre

Assainissement - AEP - Hydraulique
Environnement - Acoustique - Air - Santé

325, avenue des Orchidées - Z.A. Trifontaine
34980 SAINT-CLEMENT-DE-RIVIERE
Tél : 04.67.41.69.80
Fax : 04.67.41.69.81
E-mail : contact@cereg-ingenierie.com

DATE	RAPPORT	INDICE - VERSION	MODIFIE PAR	VERIFIE PAR
30/04/2009	EH	A	Julien Berthelot	Clément buffet

Légende

302 m Largeur moyenne des zones inondables en mètres (Lit moyen + Lit majeur)

- Secteur de gorges
- Secteur à débordement restreint
- Secteur à débordement faible
- Secteur à débordement moyen
- Secteur à débordement fort (plaine)
- Secteur influencé par barrages

M08034

0 6 km

Echelle : 1 / 350 000

Entente interdépartementale du Lot

Schéma de cohérence sur la prévention des inondations du Lot

Aptitude à l'expansion de crue - Lot moyen

Source : IGN Scan 25

Méthode de détermination de la largeur de la zone inondable :

Les cours d'eau sont décomposés en tronçons homogènes (faciès, taille du lit mineur, lit majeur).
Sur chaque tronçon il est mesuré l'emprise de la zone inondable.
La largeur moyenne est obtenue en divisant cette surface par le linéaire du tronçon.

$$\text{Largeur moyenne} = \frac{\text{Surface S}}{\text{Longueur X}}$$

La caractérisation des tronçons prend en compte l'évolution des débits.
Ainsi un tronçon présentant une largeur de zone inondable de 250 m
pourra être considéré comme un secteur à fort débordement en amont
et à débordement faible en aval.

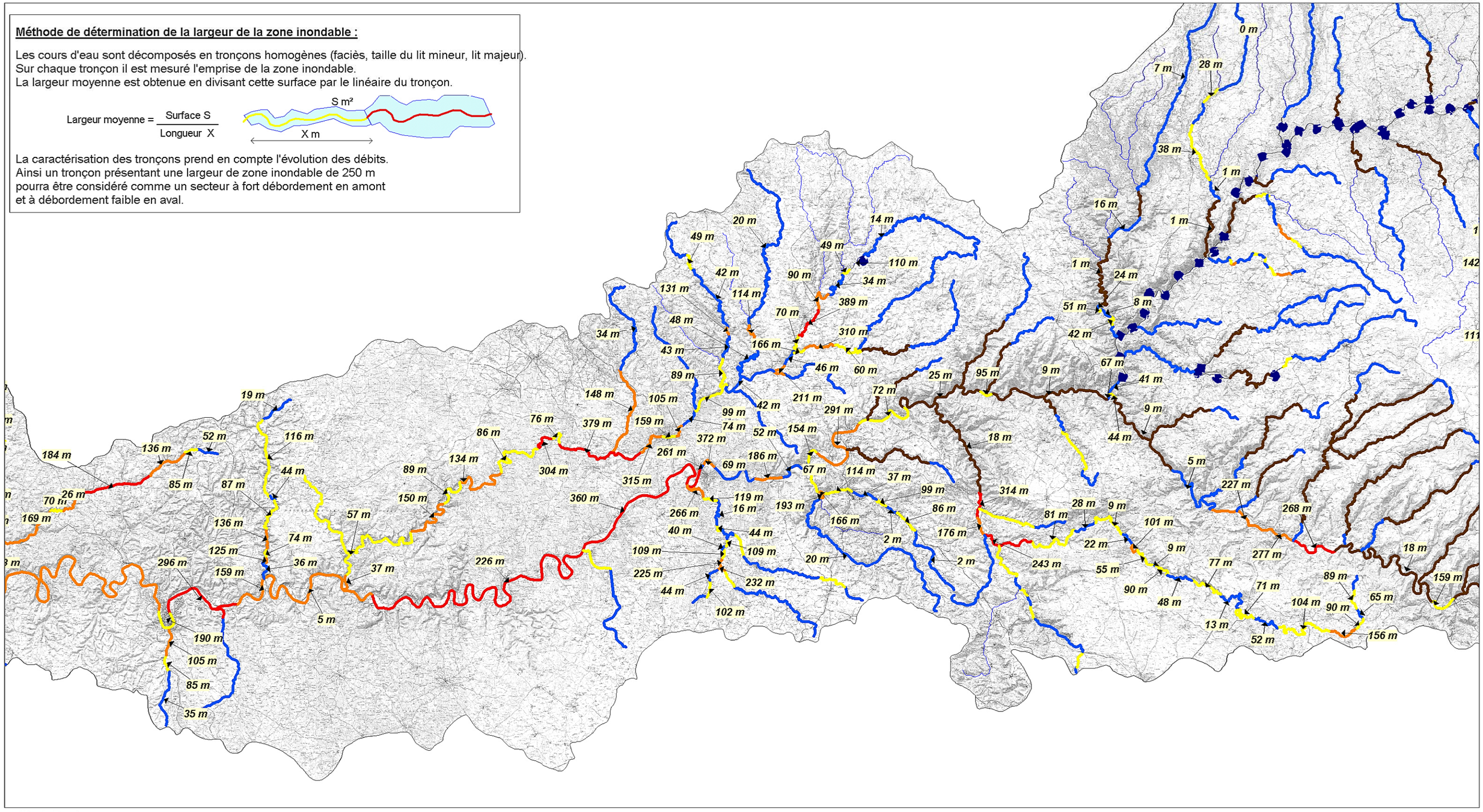

Chemin d'accès :

Cereg Ingénierie

Etudes - Maîtrise d'oeuvre

Assainissement - AEP - Hydraulique
Environnement - Acoustique - Air - Santé

325, avenue des Orchidées - Z.A. Trifontaine
34980 SAINT-CLEMENT-DE-RIVIERE
Tél : 04.67.41.69.80
Fax : 04.67.41.69.81
E-mail : contact@cereg-ingenierie.com

DATE	RAPPORT	INDICE - VERSION	MODIFIE PAR	VERIFIE PAR
30/04/2009	EH	A	Julien Berthelot	Clément buffet

Légende

302 m Largeur moyenne des zones inondables en mètres (Lit moyen + Lit majeur)

- Secteur de gorges
- Secteur à débordement restreint
- Secteur à débordement faible
- Secteur à débordement moyen
- Secteur à débordement fort (plaine)
- Secteur influencé par barrages

M08034

0 6 km

Echelle : 1 / 250 000

Entente interdépartementale du Lot

Schéma de cohérence sur la prévention des inondations du Lot

Aptitude à l'expansion de crue - Lot amont

Source : IGN Scan 25

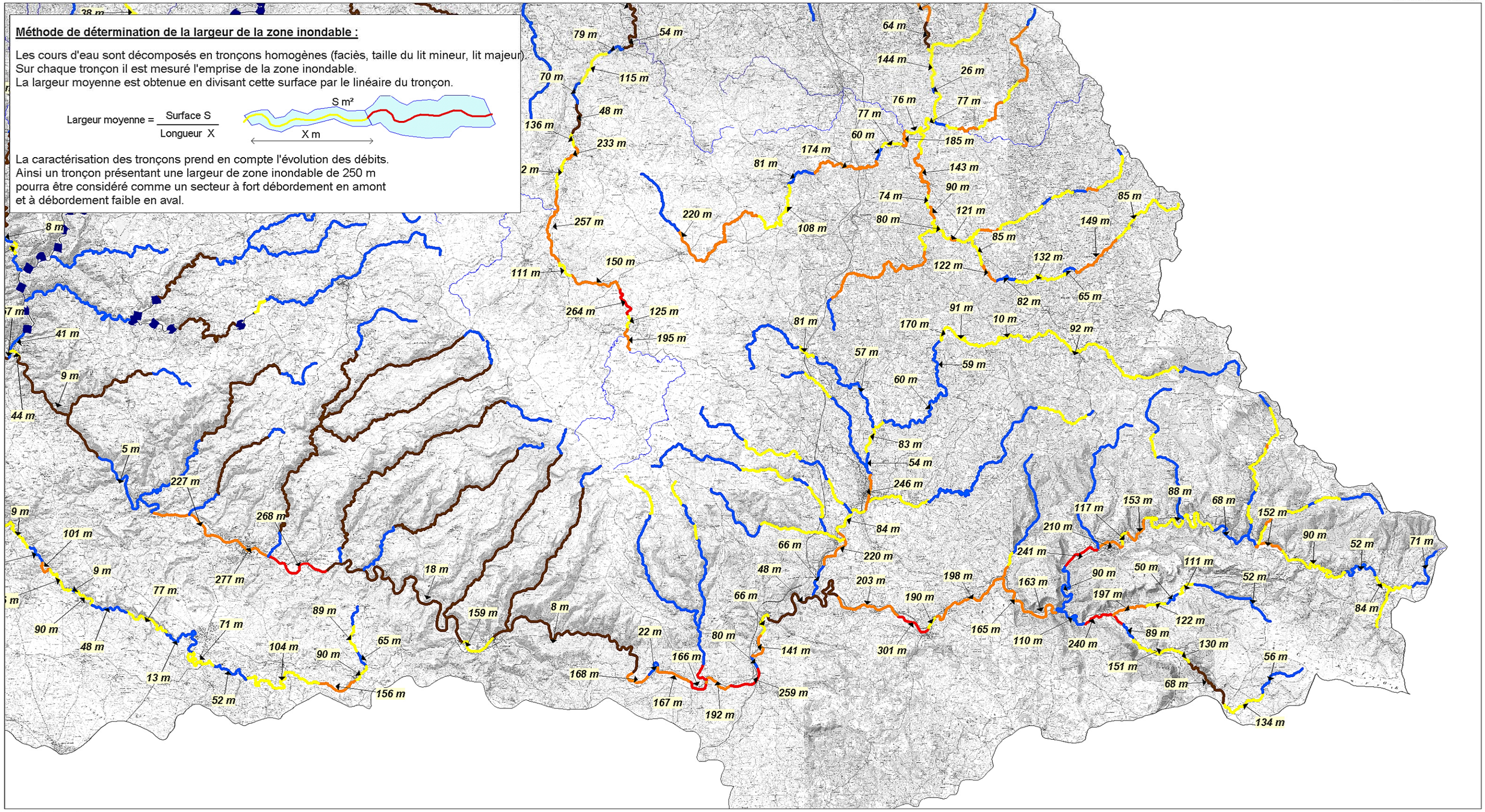

Chemin d'accès :

Cereg Ingénierie

Etudes - Maîtrise d'oeuvre

Assainissement - AEP - Hydraulique
Environnement - Acoustique - Air - Santé

325, avenue des Orchidées - Z.A. Trifontaine
34980 SAINT-CLEMENT-DE-RIVIERE
Tél : 04.67.41.69.80
Fax : 04.67.41.69.81
E-mail : contact@cereg-ingenierie.com

DATE	RAPPORT	INDICE - VERSION	MODIFIE PAR	VERIFIE PAR
30/04/2009	EH	A	Julien Berthelot	Clément buffet

Légende

302 m Largeur moyenne des zones inondables en mètres (Lit moyen + Lit majeur)

- Secteur de gorges
- Secteur à débordement restreint
- Secteur à débordement faible
- Secteur à débordement moyen
- Secteur à débordement fort (plaine)
- Secteur influencé par barrages

M08034

0 6 km

Echelle : 1 / 250 000

Entente interdépartementale du Lot

Schéma de cohérence sur la prévention des inondations du Lot

Aptitude à l'expansion de crue - Truyère

Source : IGN Scan 25

Méthode de détermination de la largeur de la zone inondable :

Les cours d'eau sont décomposés en tronçons homogènes (faciès, taille du lit mineur, lit majeur).
Sur chaque tronçon il est mesuré l'emprise de la zone inondable.
La largeur moyenne est obtenue en divisant cette surface par le linéaire du tronçon.

$$\text{Largeur moyenne} = \frac{\text{Surface S}}{\text{Longueur X}}$$

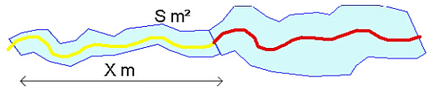

La caractérisation des tronçons prend en compte l'évolution des débits.
Ainsi un tronçon présentant une largeur de zone inondable de 250 m
pourra être considéré comme un secteur à fort débordement en amont
et à débordement faible en aval.

64 m
317 m
57 m
102 m
107 m
27 m
109 m
58 m
59 m
121 m
50 m
120 m
320 m
64 m
144 m
26 m
77 m
76 m
77 m
60 m
185 m
174 m
143 m
81 m
90 m
74 m
121 m
80 m
108 m
85 m
149 m
132 m
122 m
82 m
65 m
91 m
10 m
92 m
170 m
81 m
57 m
59 m
60 m
7 m
28 m
38 m
1 m
16 m
1 m
1 m
24 m
51 m
8 m
42 m
67 m
41 m
9 m
95 m
9 m
47 m
79 m
54 m
70 m
115 m
48 m
136 m
233 m
142 m
220 m
257 m
150 m
111 m
264 m
125 m
195 m

Chemin d'accès :

Cereg Ingénierie

Etudes - Maîtrise d'oeuvre

Assainissement - AEP - Hydraulique
Environnement - Acoustique - Air - Santé

325, avenue des Orchidées - Z.A. Trifontaine
34980 SAINT-CLEMENT-DE-RIVIERE
Tél : 04.67.41.69.80
Fax : 04.67.41.69.81
E-mail : contact@cereg-ingenierie.com

DATE	RAPPORT	INDICE - VERSION	MODIFIE PAR	VERIFIE PAR
30/04/2009	EH	A	Julien Berthelot	Clément buffet

Légende

302 m Largeur moyenne des zones inondables en mètres (Lit moyen + Lit majeur)

- Secteur de gorges
- Secteur à débordement restreint
- Secteur à débordement faible
- Secteur à débordement moyen
- Secteur à débordement fort (plaine)
- Secteur influencé par barrages

M08034

0 14 km

Echelle : 1 / 700 000

Entente interdépartementale du Lot

Schéma de cohérence sur la prévention des inondations du Lot

Répartition de la population sur le bassin du Lot

Source : IGN Scan 25

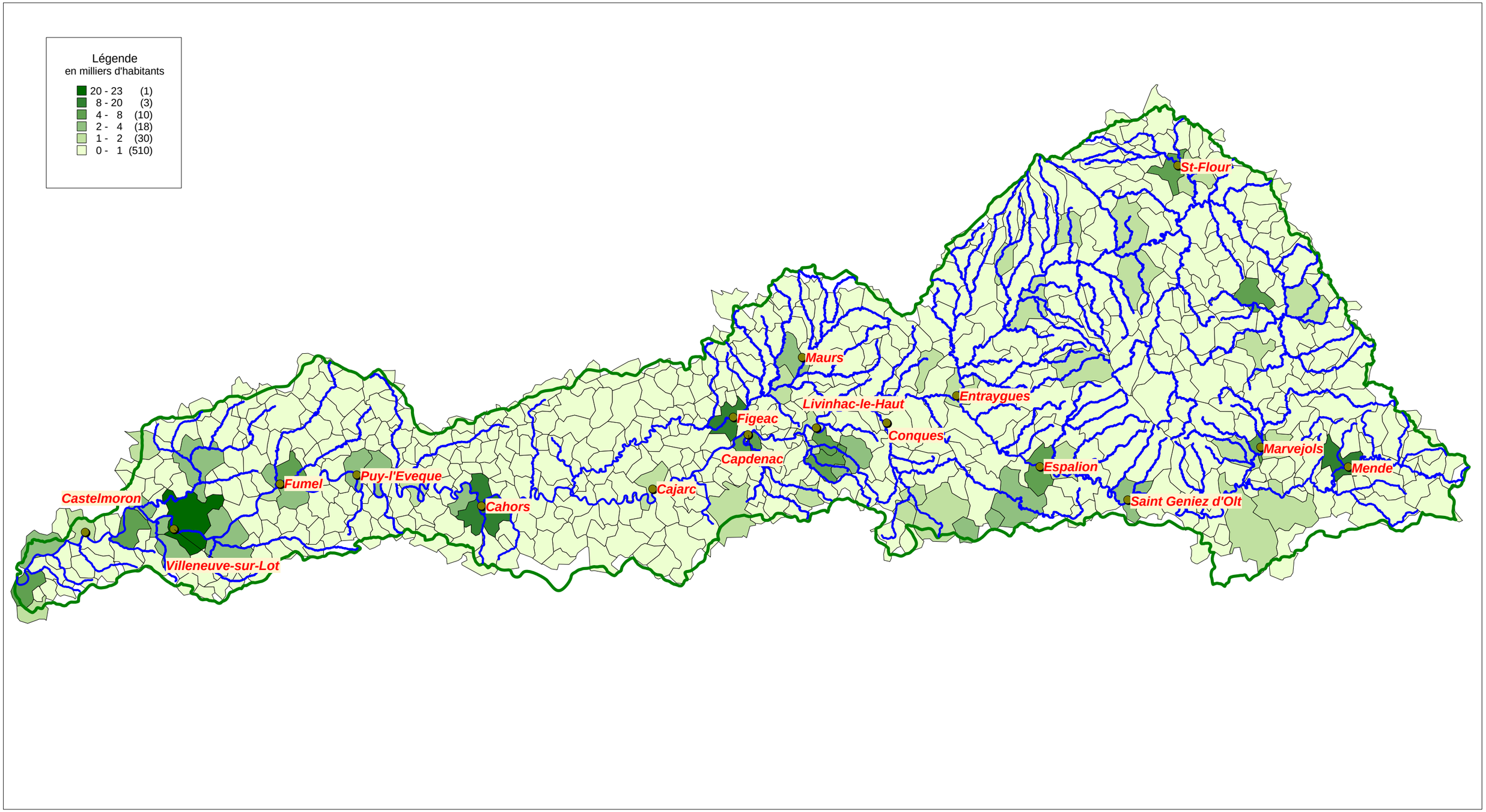

Chemin d'accès :

Cereg Ingénierie

Etudes - Maîtrise d'oeuvre

Assainissement - AEP - Hydraulique
Environnement - Acoustique - Air - Santé

325, avenue des Orchidées - Z.A. Trifontaine
34980 SAINT-CLEMENT-DE-RIVIERE
Tél : 04.67.41.69.80
Fax : 04.67.41.69.81
E-mail : contact@cereg-ingenierie.com

DATE	RAPPORT	INDICE - VERSION	MODIFIE PAR	VERIFIE PAR
30/04/2009	EH	A	Julien Berthelot	Clément buffet

Légende

ER08002

0 14 000 m

Echelle : 1 / 700 000

Entente interdépartementale du Bassin du Lot

Schéma de cohérence sur le prévention des inondations du Lot

Communes où l'Etat met en place un dispositif d'annonce de crues

Source : fonds de carte IGN

LOT		
ALBAS	CUZAC	ORNIAC
ANGLARS-JUILLAC	DOUELLE	PARNAC
ARCAMBAL	DURAVEL	PESCADOIRES
BAGNAC-SUR-CELE	ESCLAUZELS	PRADINES
BEDUER	ESPAGNAC-SAINTE-EULALIE	PRAYSSAC
BELAYE	FAYCELLES	PUY-L'EVEQUE
BOUSSAC	FIGEAC	SAINT-CHELS
BOUZIES	FLORESSAS	SAINT-CIRQ-LAPOPIE
BRENGUES	FRONTENAC	SAINT-GERY
CABRERETS	GREZELS	SAINT-JEAN-DE-LAUR
CADRIEU	LAGARDELLE	SAINT-JEAN-MIRABEL
CAHORS	LAMAGDELAINE	SAINT-MARTIN-LABOUVAL
CAILLAC	LARNAGOL	SAINT-PIERRE-TOIRAC
CAJARC	LAROQUE-DES-ARCS	SAINT-SULPICE
CALVIGNAC	LARROQUE-TOIRAC	SAINT-VINCENT-RIVE-D'OLT
CAMBOULIT	LINAC	SAULIAC-SUR-CELE
CAPDENAC	LUNAN	SOTURAC
CASTELFRANC	LUZECH	TOUR-DE-FAURE
CENEVIERES	MARCILHAC-SUR-CELE	TOUZAC
CORN	MAURROUX	VERS
CRAYSSAC	MERCUES	VIAZAC
CREGOLS	MONTBRUN	VIRE-SUR-LOT

CANTAL
CASSANIOUZE
VIEILLEVIE

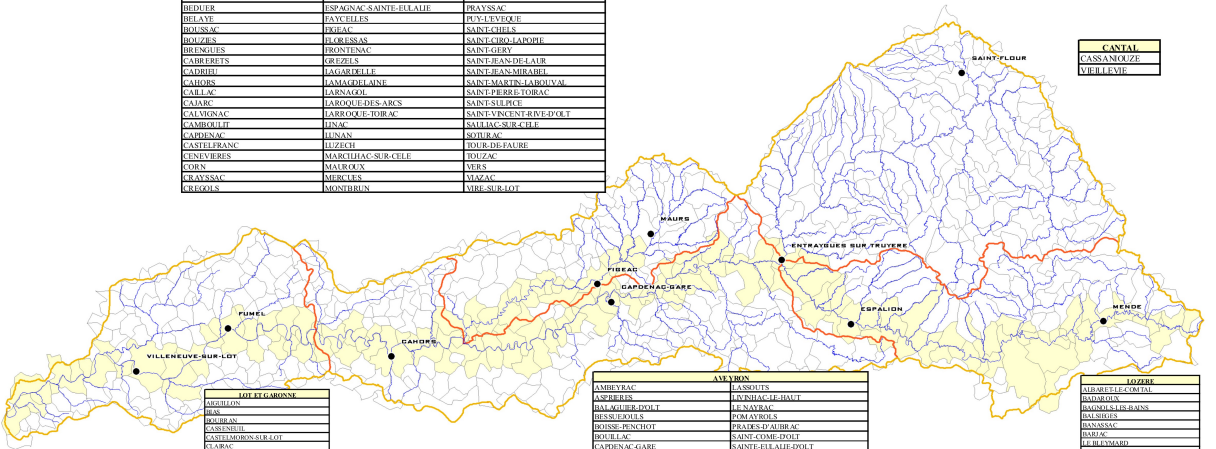

LOT ET GARONNE
AIGUILLON
BIAS
BOURBAN
CASSENEUIL
CASTELMORON-SUR-LOT
CLARAC
CONDEZAYGUES
FONGRAVE
FUMEL
GRANGES-SUR-LOT
LAFITTE-SUR-LOT
MONSEMPRON-LIBOS
MONTAYRAL
PENNE-D'AGENAIS
SAINT-ETIENNE-DE-FOUGERES
SAINTE-LIVRADE-SUR-LOT
SAINT-SYLVESTRE-SUR-LOT
SAINT-VITE
LE TEMPLE-SUR-LOT
TREMONS
TRENTELS
VILLENEUVE-SUR-LOT

AVEYRON	
AMBEYRAC	LASSOUTS
ASPHERIES	LIVINHAC-LE-HAUT
BALAGUIER-D'OLT	LE NAYRAC
BESSUEJOULS	POMAYROLS
BOISSE-PENCHOT	PRADES-D'AUBRAC
BOUILLAC	SAINT-COME-D'OLT
CAPDENAC-GARE	SAINTE-EULALIE-D'OLT
LA CAPELLE-BONANCE	SAINT-GENIEZ-D'OLT
CASTELNAU-DE-MANDAILLES	SAINT-LAURENT-D'OLT
COUBISOU	SAINT-PARTHEM
DECAZEVILLE	SAINT-SANTIN
ENTRAYGUES-SUR-TRUYERE	SALVAGNAC-CAJARC
ESPALION	CAUSSE-ET-DIEGE
ESPEYRAC	SAUJAC
ESTAING	SEBRAZAC
FLAGNAC	SENERGUES
FLORENTIN-LA-CAPELLE	ALMONT-LES-JUNIES
GOLINHAC	LE FEL
GRAND-VABRE	

LOZERE
ALBARET-LE-COMTAL
BADAROUX
BAGNOLS-LES-BAINS
BALSIEGES
BANASSAC
BARJAC
LE BLEYMARD
CANILHAC
LACANOURGUE
CHADENET
CHANAC
CULTURES
DE LANEDES
LAVAL-DU-TARN
MENDE
LE MONASTIER-SUR-GAZEILLE
SAINT-BONNET-DE-CHIRAC
SAINT-GERMAIN-DU-TEIL
SAINTE-HELENE
SAINT-JULIEN-DU-TOUR-NEL
SAINT-PIERRE-DE-NOGARET
LES SALELLES

Chemin d'accès : S:\affaires en cours\ER08002 SPI Lot\ER08002 Cartographie\ER08002 Tables\Anonce Crue\dispositif_anonce_crue

Cereg Massif Central

Etudes - Maîtrise d'oeuvre

Assainissement - AEP - Hydraulique
Environnement - Acoustique - Air - Santé

2, rue Pasteur
12000 RODEZ
Tél : 05.65.75.51.41
Fax : 05.65.75.51.42
E-mail : contact@cereg-mc.com

DATE	RAPPORT	INDICE - VERSION	MODIFIE PAR	VERIFIE PAR
11/05/2009	Ph 1	V1	Amandine Poirs	Jacques de la Rocque

Légende

Dispositif anonce crues

ER08002

0 14 000 m

Echelle : 1 / 700 000

Entente interdépartemantale du Bassin du Lot

Schéma de cohérence sur le prévention des inondations du Lot

Etat d'avancement des PPRI au 31/03/2009

Source : fonds de carte IGN

PPRI approuvés			
ALBAS	CATUS	LABASTIDE-DU-VERT	PRADINES
ALMONT-LES-JUNIES	CELLES	LABASTIDE-MARNHAC	PRAYSSAC
ANDELAT	CHADENET	LAGARDELLE	PUY-L'EVEQUE
ANGLARS-JUILLAC	CHAUDES-AIGUES	LAROQUE-DES-ARCS	ROFFIAC
ASPRIERES	COUBISOU	LE FEL	SAINT-COME-D'OLT
AUBIN	CRANSAC	LE MALZIEU-VILLE	SAINT-CONSTANT
BAGNAC-SUR-CELE	DECAZEVILLE	LE MONTAT	SAINT-DENIS-CATUS
BAGNOLS-LES-BAINS	DOUELLE	LE NAYRAC	SAINTE-EULALIE-D'OLT
BALSIEGES	DURAVEL	LE TRIOULOU	SAINT-ETIENNE-DE-MAURS
BANASSAC	ENTRAYGUES-SUR-TRUYERE	LES JUNIES	SAINT-FLOUR
BARJAC	ESCLANEDES	LES SALELLES	SAINT-GENIEZ-D'OLT
BEDUER	ESPALION	LINAC	SAINT-GEORGES
BELAYE	ESPEYRAC	LISSAC-ET-MOURET	SAINT-JEAN-MIRABEL
BESSUEJOULS	ESTAING	LIVINHAC-LE-HAUT	SAINT-MEDARD
BOISSE-PENCHOT	FIGEAC	LUZECH	SAINT-PARTHEM
BOISSET	FIRMI	MARVEJOLS	SAINT-SANTIN
BOISSIERES	FLAGNAC	MAUROUX	SAINT-VINCENT-RIVE-D'OLT
BOUILLAC	FLORENTIN-LA-CAPELLE	MAURS	SEBRAZAC
BOUSSAC	FOURNELS	MECHMONT	SENERGUES
CAHORS	GIGOUZAC	MENDE	SOTURAC
CAILLAC	GOLINHAC	MERCUES	TOUZAC
CAMBOULIT	GRAND-VABRE	PARNAC	VIAZAC
CAPDENAC-GARE	GREZELS	PESCADOIRES	VIRE-SUR-LOT
CASTELFRANC	LA CANOURGUE	PONTCIRQ	VIVIEZ

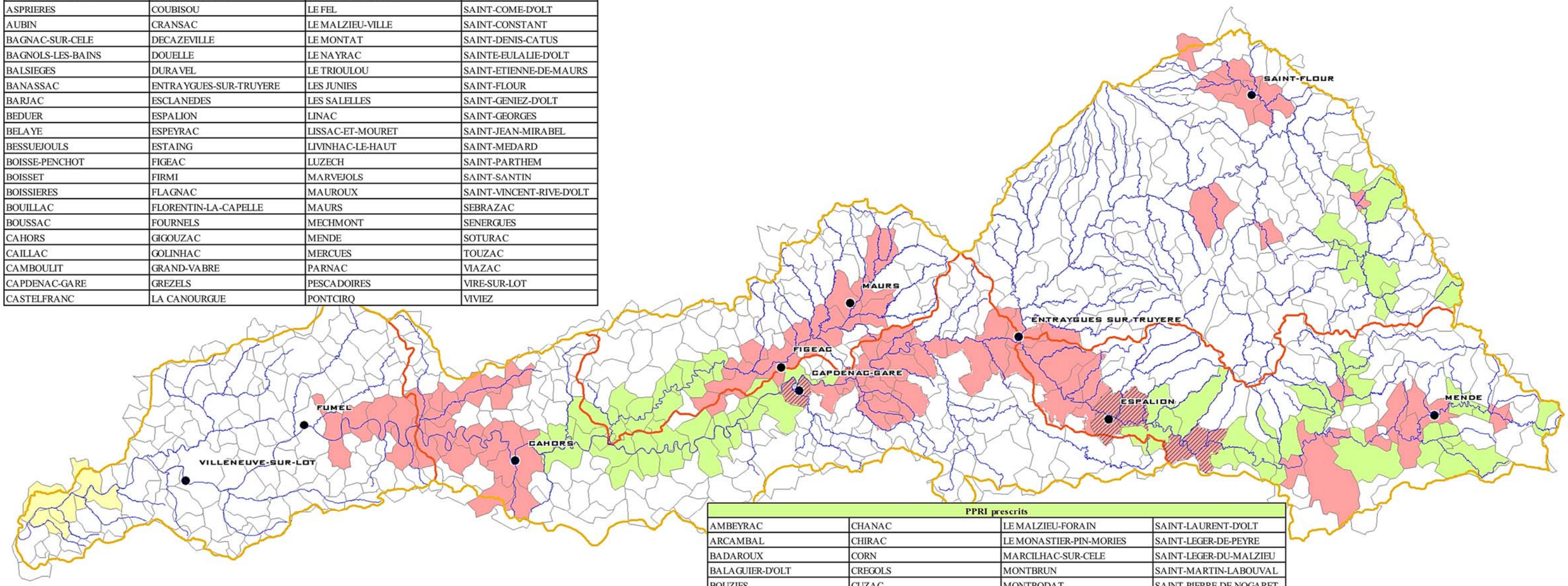

PSS
BOURRAN
CASTELMORON-SUR-LOT
CLAIRAC
GRANGES-SUR-LOT
LAFITTE-SUR-LOT
LE TEMPLE-SUR-LOT

PPRI prescrits			
AMBEYRAC	CHANAC	LE MALZIEU-FORAIN	SAINT-LAURENT-D'OLT
ARCAMBAL	CHIRAC	LE MONASTIER-PIN-MORIES	SAINT-LEGER-DE-PEYRE
BADAROUX	CORN	MARCILHAC-SUR-CELE	SAINT-LEGER-DU-MALZIEU
BALAGUIER-D'OLT	CREGOLS	MONTBRUN	SAINT-MARTIN-LABOUVAL
BOUZIES	CUZAC	MONTRODAT	SAINT-PIERRE-DE-NOGARET
BRENGUES	ESPAGNAC-SAINTE-EULALIE	ORNIAC	SAINT-PIERRE-TOIRAC
BRENOUX	FAYCELLES	POMAYROLS	SAINT-SULPICE
CABRERETS	FONTANS	PRADES-D'AUBRAC	SALVAGNAC-CAJARC
CADRIEU	FRONTENAC	RIMEIZE	SAUJAC
CAJARC	LA CAPELLE-BONANCE	SAINT-BAUZILE	SAULIAC-SUR-CELE
CALVIGNAC	LA VILLEDIEU	SAINT-CHELY-D'APCHER	SERVERETTE
CANILHAC	LAMAGDELAINE	SAINT-CIRQ-LAPOPIE	TOUR-DE-FAURE
CAPDENAC	LARNAGOL	SAINTE-HELENE	VERS
CASTELNAU-DE-MANDAILLES	LARROQUE-TOIRAC	SAINT-ETIENNE-DU-VALDONNEZ	
CAUSSE-ET-DIEGE	LASSOUTS	SAINT-GERMAIN-DU-TEIL	
CENEVRIERES	LE BLEYMARD	SAINT-GERY	

Chemin d'accès : S:\affaires en cours\ER08002 SPI Lot\ER08002 Cartographie\ER08002 Tables\PPRI_PCS\avancement_PPRI

Cereg Massif Central

Etudes - Maîtrise d'oeuvre

Assainissement - AEP - Hydraulique
Environnement - Acoustique - Air - Santé

2, rue Pasteur
12000 RODEZ
Tél : 05.65.75.51.41
Fax : 05.65.75.51.42
E-mail : contact@cereg-mc.com

DATE	RAPPORT	INDICE - VERSION	MODIFIE PAR	VERIFIE PAR
11/05/2009	Ph.1	V1	Amandine Pons	Jacques de la Rocque

Légende

- PPRI Approuvé
- PPRI Prescrit
- PPRI en révision
- PSS faisant office de PPRI

ER08002

0 14 000 m

Echelle : 1 / 700 000

Entente interdépartemantale du Bassin du Lot

Schéma de cohérence sur le prévention des inondations du Lot

Etat d'avancement des PCS au 31/03/2009

Source : fonds de carte IGN

PCS en cours
LAGARDELLE
LAROQUE-DES-ARCS
ARCAMBAL
LARROQUE-TOIRAC
LUNAN
DOUELLE
FIGEAC
FLORESSAS
FRONTENAC
LE BLEYMARD
LE MALZIEU-VILLE
MENDE
MERCUES
SAINT-JEAN-MIRABEL
TOUR-DE-FAURE
VIAZAC

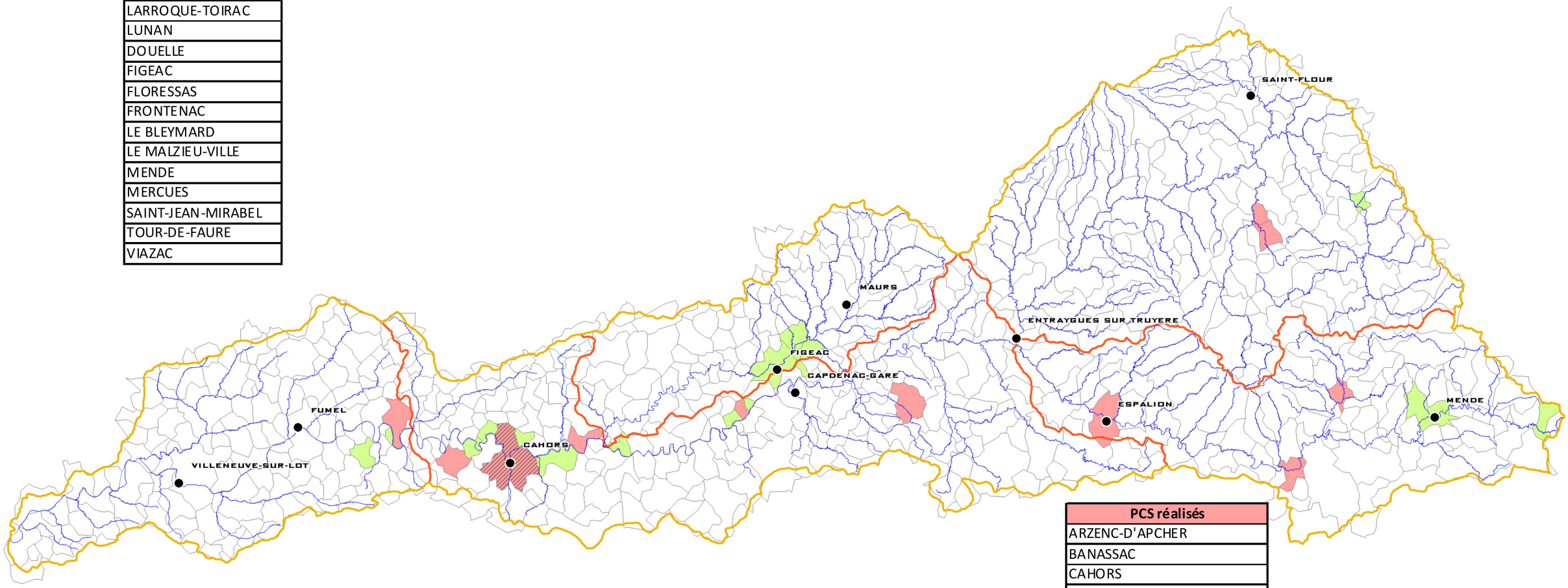

PCS réalisés
ARZENC-D'APCHER
BANASSAC
CAHORS
ESPALION
FIRMI
FOURNELS
MARVEJOLS
PRAYSSAC
SAINT-GERY
SAINT-PIERRE-TOIRAC
SAINT-VINCENT-RIVE-D'OLT

Chemin d'accès : S:\affaires en cours\ER08002 SPI Lot\ER08002 Cartographie\ER08002 Tables\PPRI_PCS\avancement_PCS

Cereg Massif Central

Etudes - Maîtrise d'oeuvre

Assainissement - AEP - Hydraulique
Environnement - Acoustique - Air - Santé

2, rue Pasteur
12000 RODEZ
Tél : 05.65.75.51.41
Fax : 05.65.75.51.42
E-mail : contact@cereg-mc.com

DATE	RAPPORT	INDICE - VERSION	MODIFIE PAR	VERIFIE PAR
11/05/2009	Ph.1	V1	Amandine Pons	Jacques de la Rocque

Légende

- PCS réalisé
- PCS en cours
- Révision du PCS