



# « La Truyère, l'énergie fluviale »

## Présentation et proposition



## Vallée du Lot, Culture Nature

La Truyère, la rivière et son contexte touristique

Lot et Truyère, la différence complémentaire

L'offre potentielle repérée

Et puis...



## Vallée du Lot, Culture Nature

### **Les forces et faiblesses touristique d'une rivière :**

Un nom,  
Un territoire visible  
Une histoire,  
une vie  
Un espace naturel et  
valorisant

Une limite administrative  
Un fuseau de transport et  
d'activités

### **Objectifs :**

- Faire découvrir le patrimoine naturel et culturel de la vallée du Lot par la pratique des activités nature
- Construire une autre vitrine touristique pour les territoires de la vallée du Lot
- Travailler sur les « ailes » de saison
- Provoquer une mise en réseau des sites, itinéraires et prestations

### **Une méthode de travail :**

- Sélectionner les sites et itinéraires pour offrir des conditions de pratiques idéales
- Une évocation « évidente » de la rivière
- Une sélection de prestataires basée sur le volontariat

### **Les résultats :**

#### **Sites et itinéraires**

- Randonnée pédestre 90
- Cyclo-Route 35
- VTT 31
- Baignade 30
- Balade pédestre 17
- Escalade 14
- Vol libre 14

#### **Découverte patrimoniale**

- Sites de visite en accès libre 101
- Sites et prestations culturelles 30

#### **Prestations touristiques**

- Hébergement 72
- Restauration 30
- Prestations loisirs sportifs 27

### **Le projet promotionnel :**

- Internet
- Réseaux sociaux
- Presse
- Événementiel



## Une autre vitrine, un réseau physique et numérique

### Un réseau physique

- Des réunions de sensibilisation et de découverte
- Des événementiels : habitants, touristes, prestataires, institutions

### Un réseau numérique

- Un système de base, internet tradi
- Une dynamique sur les réseaux sociaux

### Des actions complémentaires de montée en puissance et de renfort

- La presse (n° spécial Massif Central, réseau britannique et belges de l'Entente....)
- Les brochures (OT, CDT?, présentation des prestataires...)
- Un événementiel et/ou des événementiels



## Site de l'Entente

Trois parties majeures

- Descriptive
- Recherche
- Carte

## Partie descriptive

- les secteurs
- les thèmes
- les activités
- Les stations « Culture, Nature »

## Module recherche et affichage

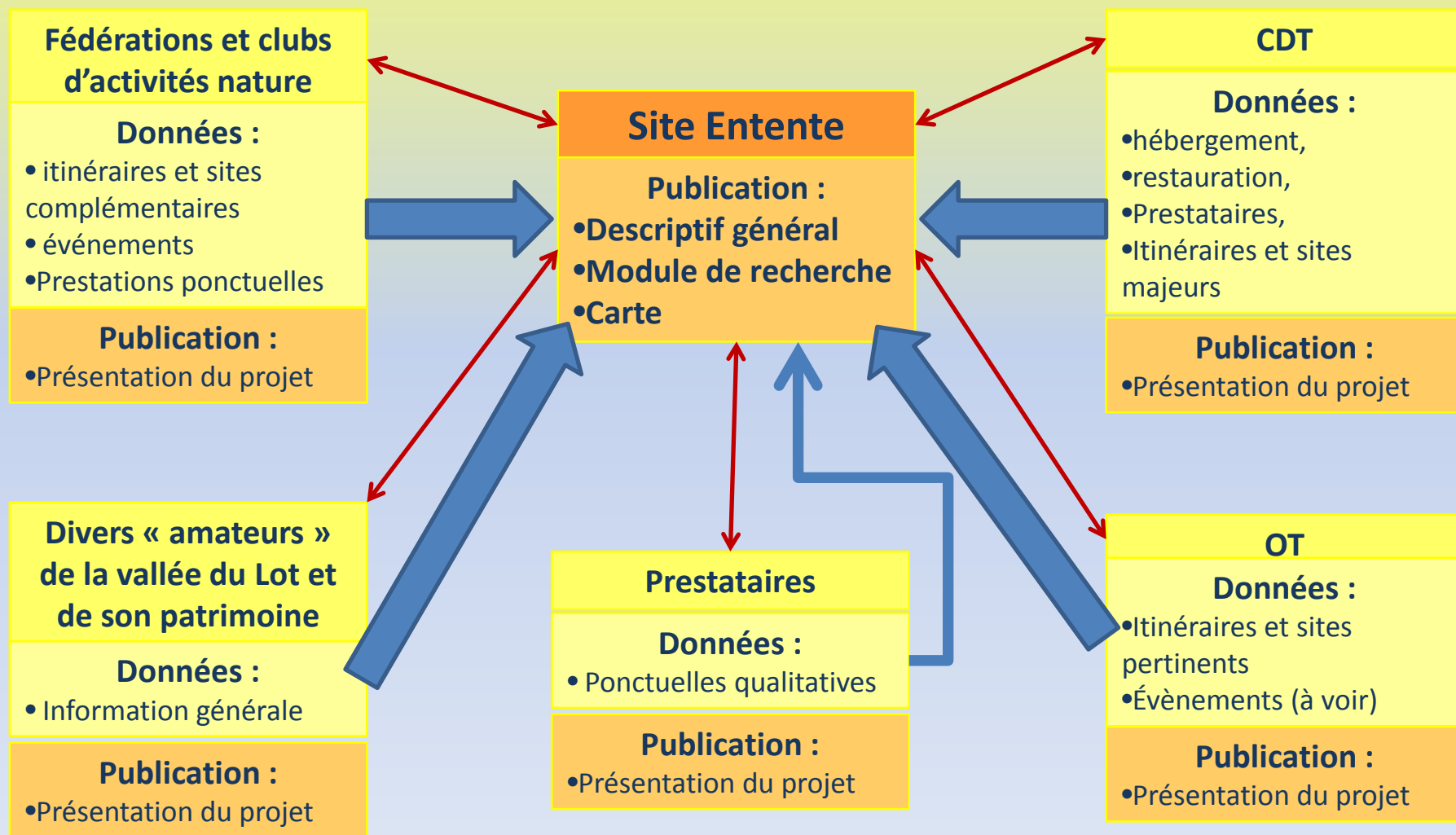
Directe et en complément de la partie descriptive

- Par secteurs
- Par thèmes
- Par activités

## Carte interactive

Directe et en complément du module de recherche

- Avec sélection des affichages





## La Truyère, la rivière et son contexte touristique

Trois séquences :

La rivière

Les plans d'eau

Gorges et plateaux

### Les points majeurs du pourtour :

- Le site Gallo-Romain de Javol
- Chaudes Aigues
- La route de l'énergie

### Les pôles de diffusion des flux :

- A 75
- Saint Flour pleine nature
- La station du Lioran
- Aurillac

### Des points majeurs sur la rivière :

- Garabit
- Château de Vallon
- Barrage de Sarrans
- Le chemin de Saint Jacques de Compostelle
- Le presqu'île de Lanau

### Les pôles de sport nature :

- Saint Flour – Garabits
- Mur de Barez



## La Truyère : différente, complémentaire

### Des différences notoires :

- Les centres de vie ne sont pas sur la rivière
  - Le relief interdit le déambulement
- Des modes de navigation radicalement différentes
  - Le Lot, un axe de diffusion et de liaison
- La Truyère, un axe de séparation, une limite à atteindre

### Diversification des activités :

- Par la verticalité
- Par l'étendue des plans d'eau

### Complémentarité :

- Par rapport aux plateaux montagneux (géographique)
- Par rapport à la vallée du Lot (autres activités)





# L'offre potentielle repérée :

## Un but, un moment fort

## Une aventure si bien préparée et accompagnée

### La méthode :

Plus directe, en consultant les offices de tourisme sur la base des critères majeurs élaborés pour l'offre dans la vallée du Lot

La sélection de sites et itinéraires de pratique est presque aboutie

La sélection des prestations restes à faire

#### Sites et itinéraires :

- [Randonnée pédestre](#) 22
- [Baignade](#) 7
- [Escalade](#) 7
- [VTT](#) 4
- [Cyclo-Route](#) 3
- Pêche itinérante
- Pêche sur site
- Balade pédestre 1

#### Découvertes patrimoniales :

- [Sites de visite en accès libre](#) 21
- [Sites et prestations culturelles](#) 2

#### Prestations touristiques :

- [Hébergement](#) 74
- [Restauration](#) 30
- [Prestations loisirs sportifs](#) 16





**Département du CANTAL**

**Département du LOT**

**Département du LOT ET GARONNE**

**Département de L'AVEYRON**

**Département de la LOZÈRE**

VILLENEUVE-SUR-LOT

CAHORS

FIGEAC


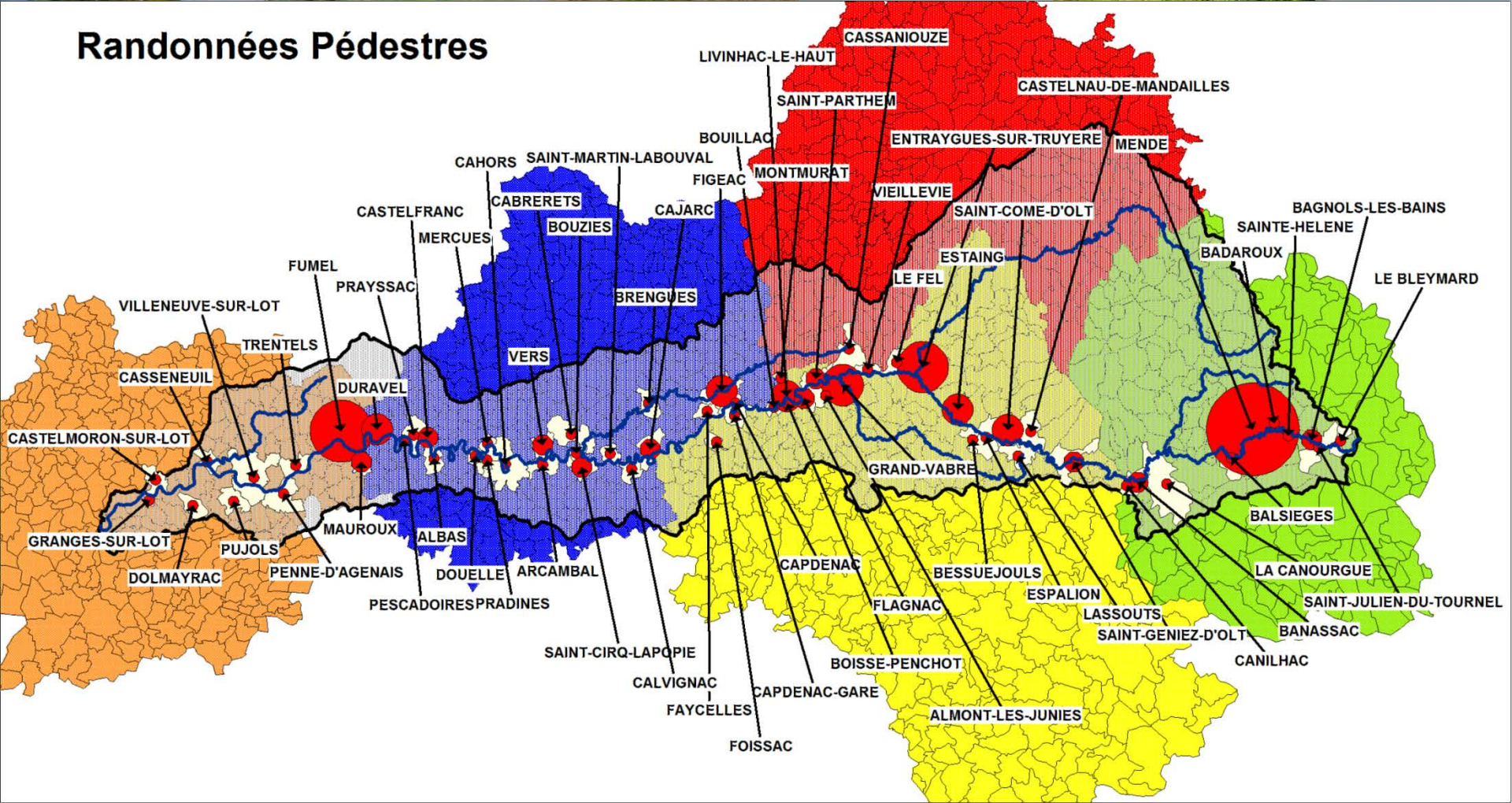
AUBRAC

GRANDS CAUSSES

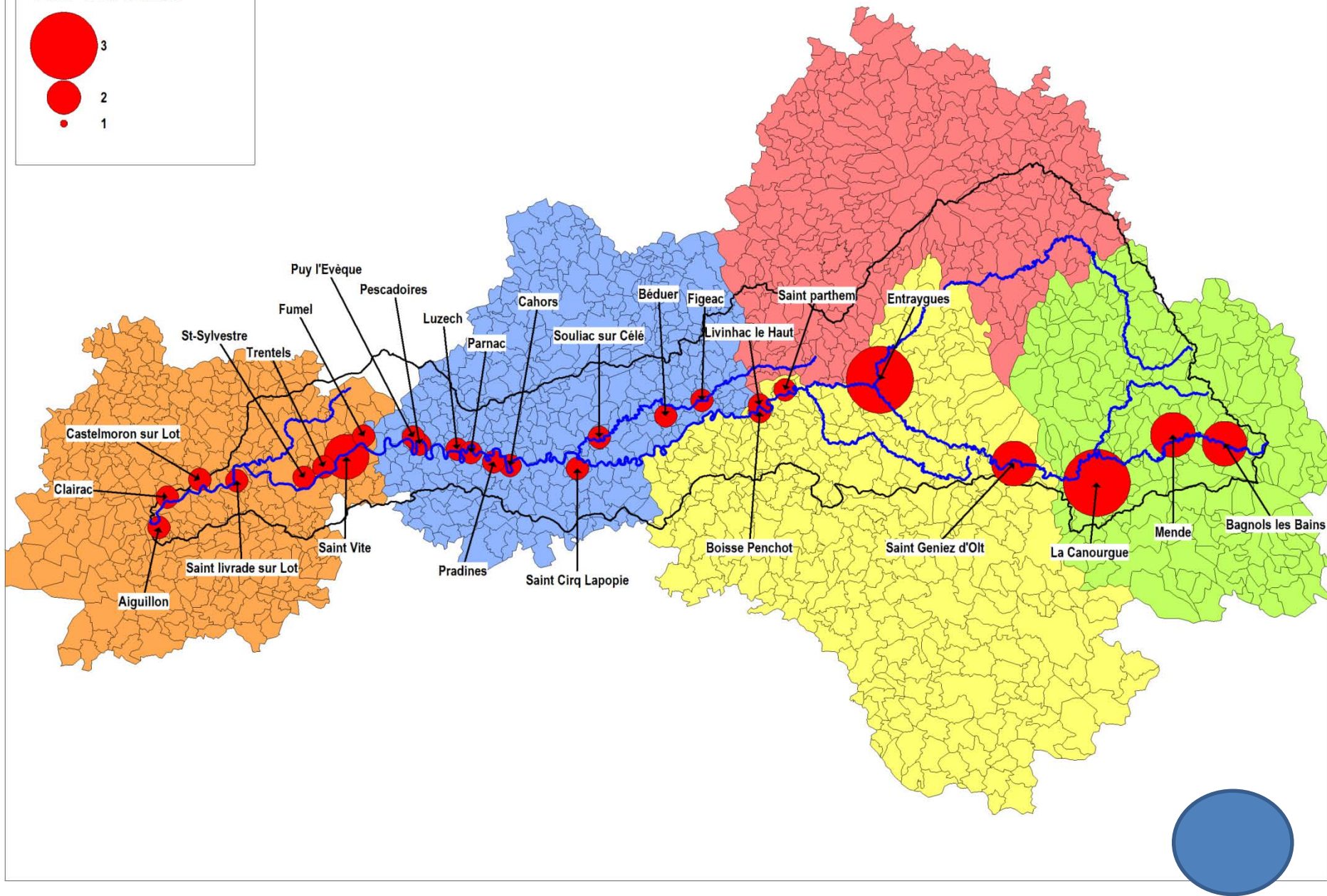
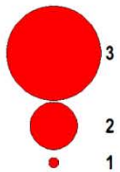
1000 m  
Mont Lozère



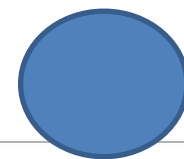
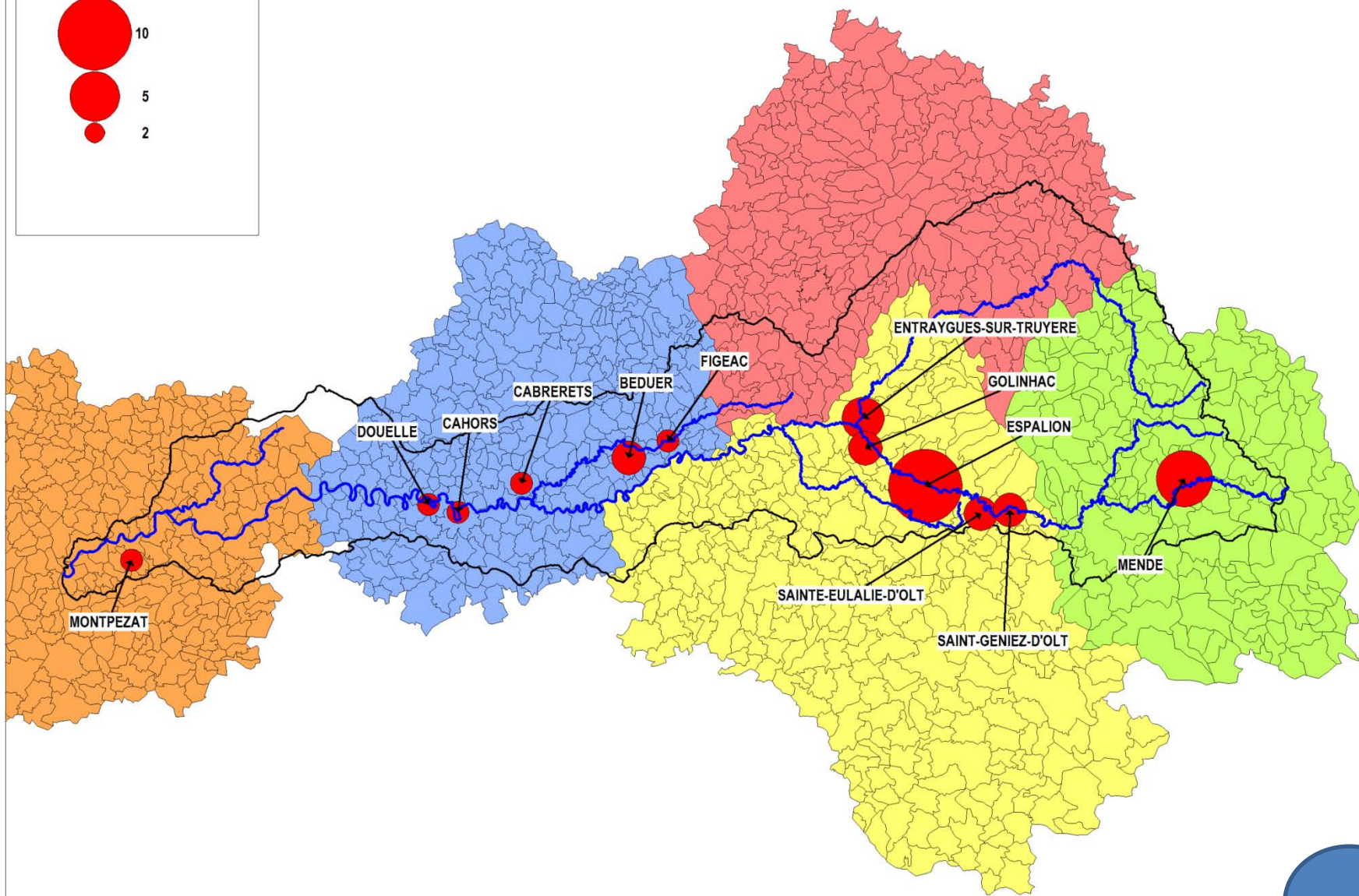
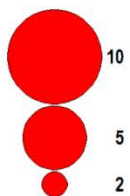
# Randonnées Pédestres

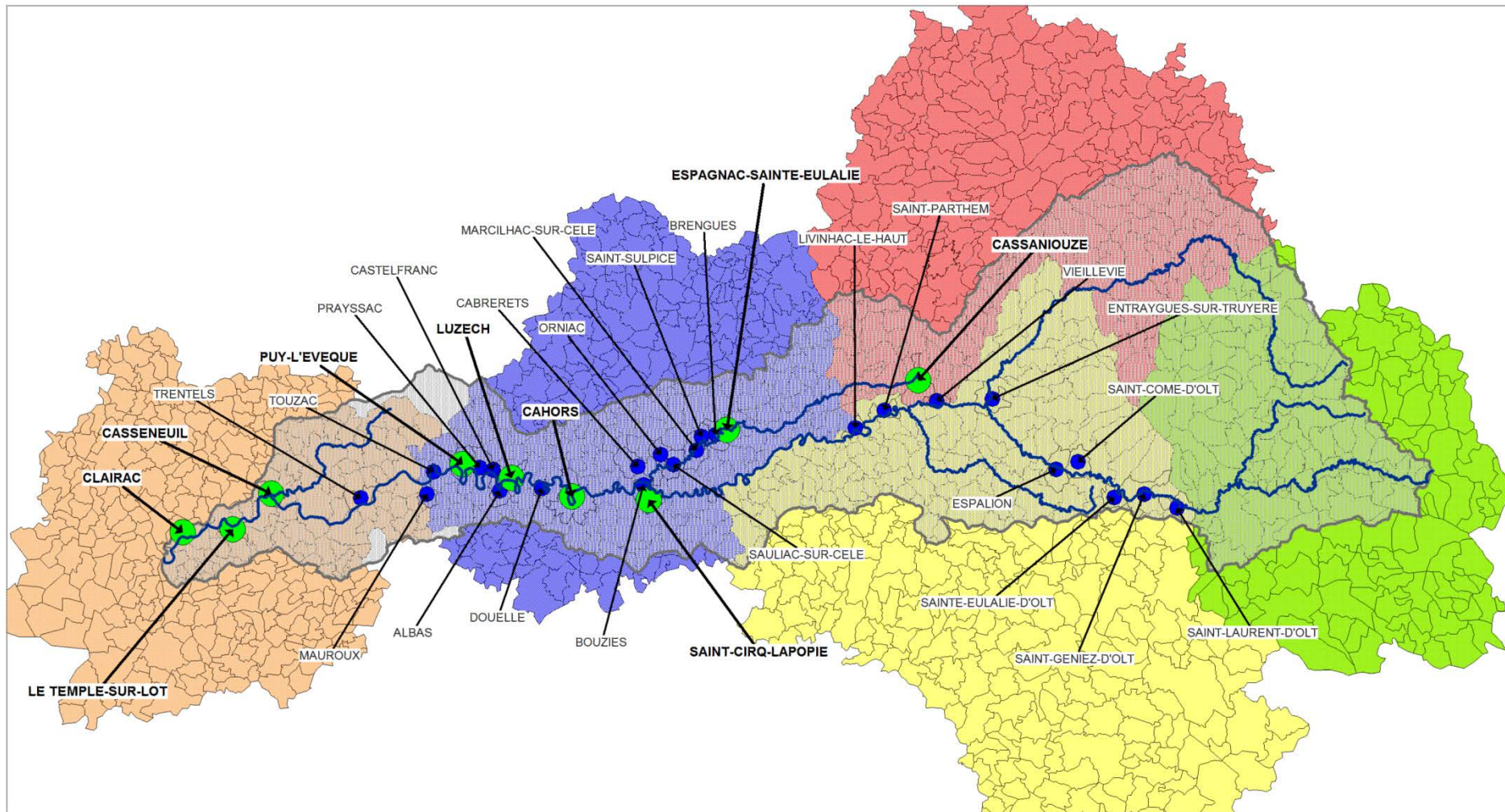


# vélo sur route

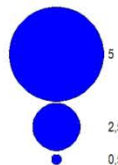


# VTT

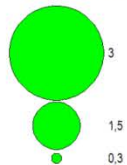




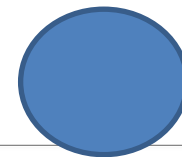
Baignades spontanées



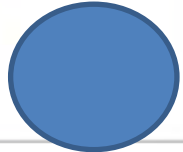
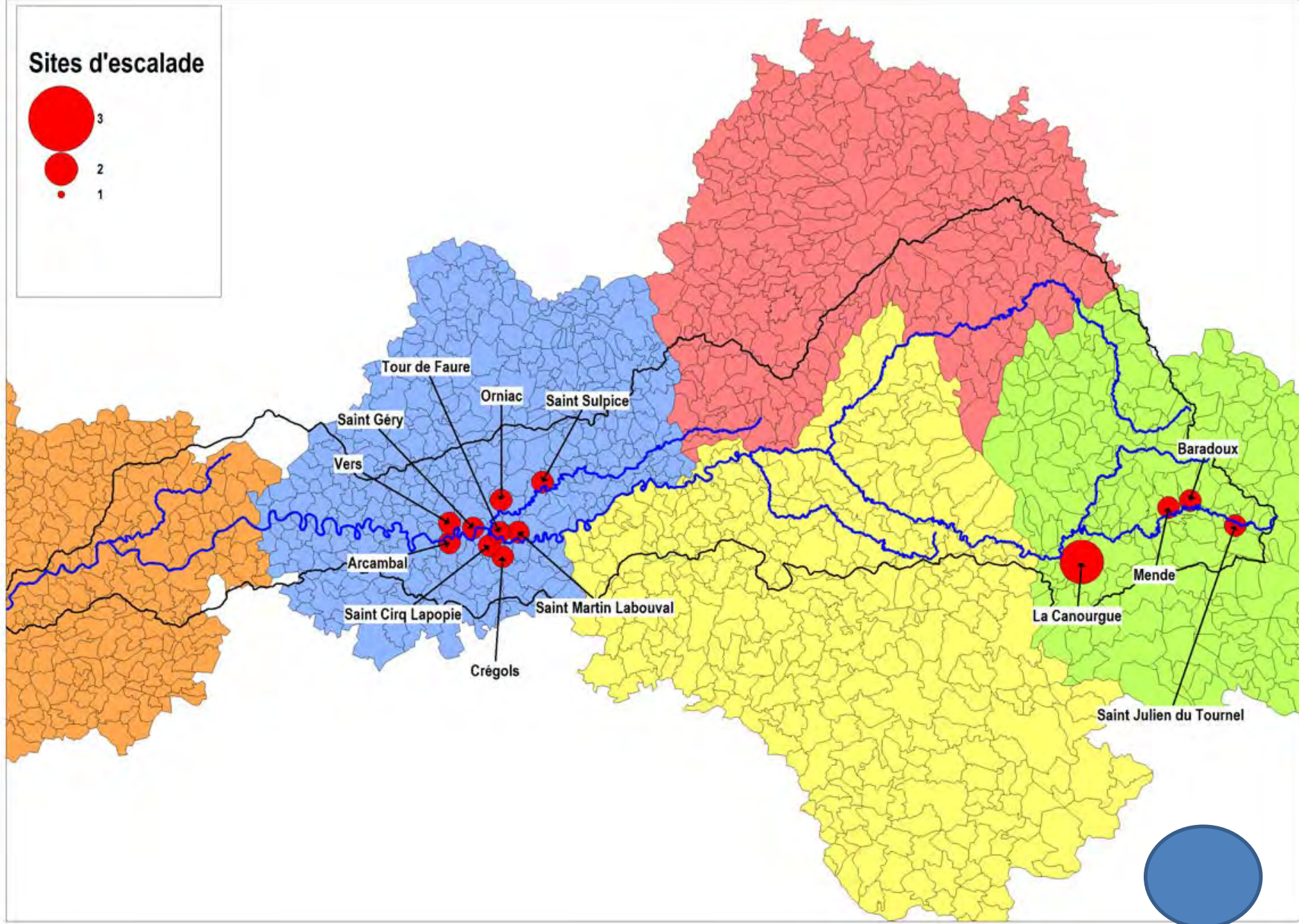

Baignades aménagées



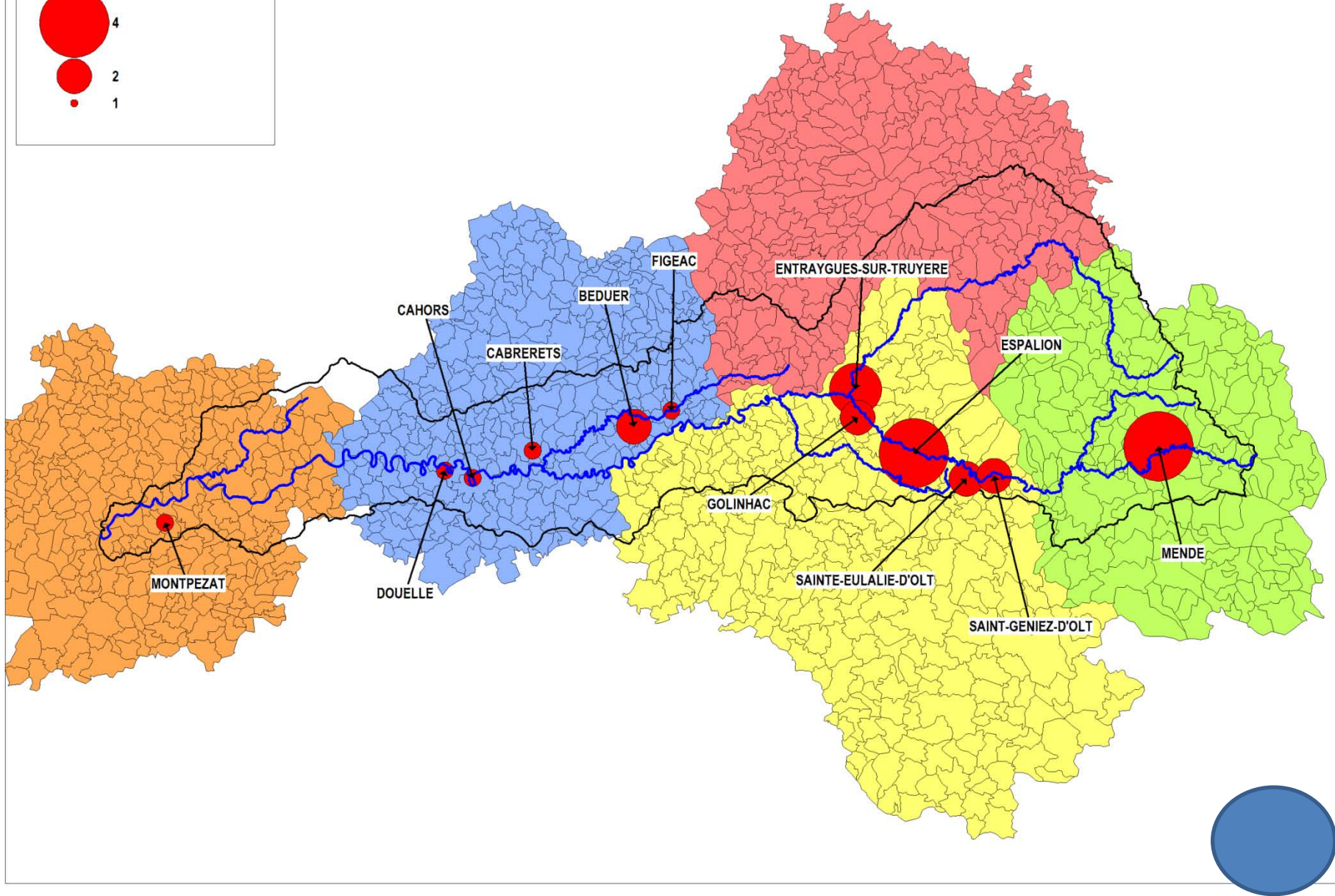
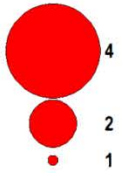
## Répartition des baignades aménagées et spontanées autorisées



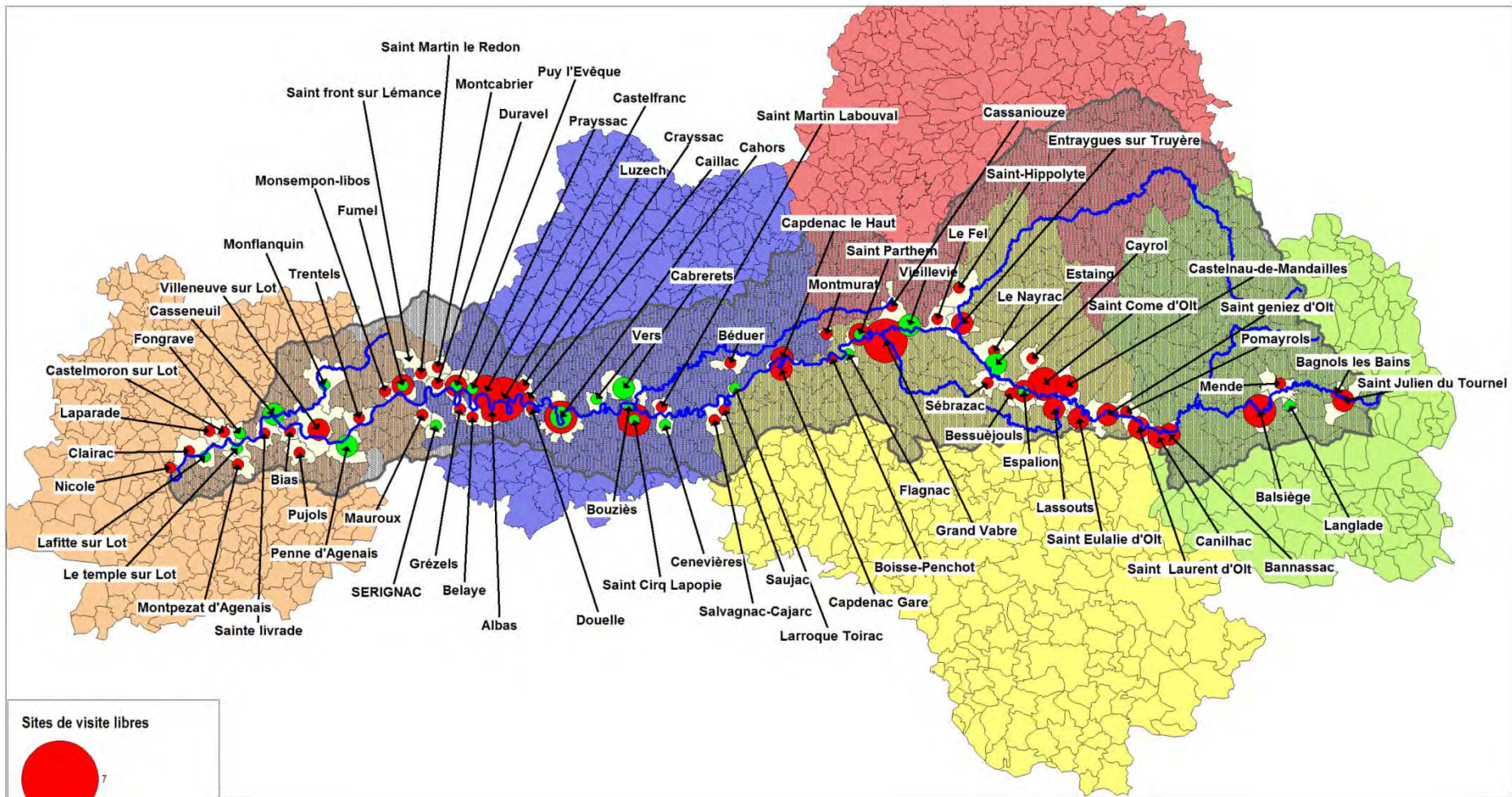
# Sites d'escalade




# Sites de Vol Libre



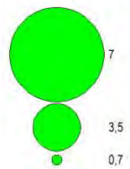




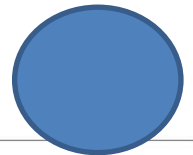
Sites de visite libres



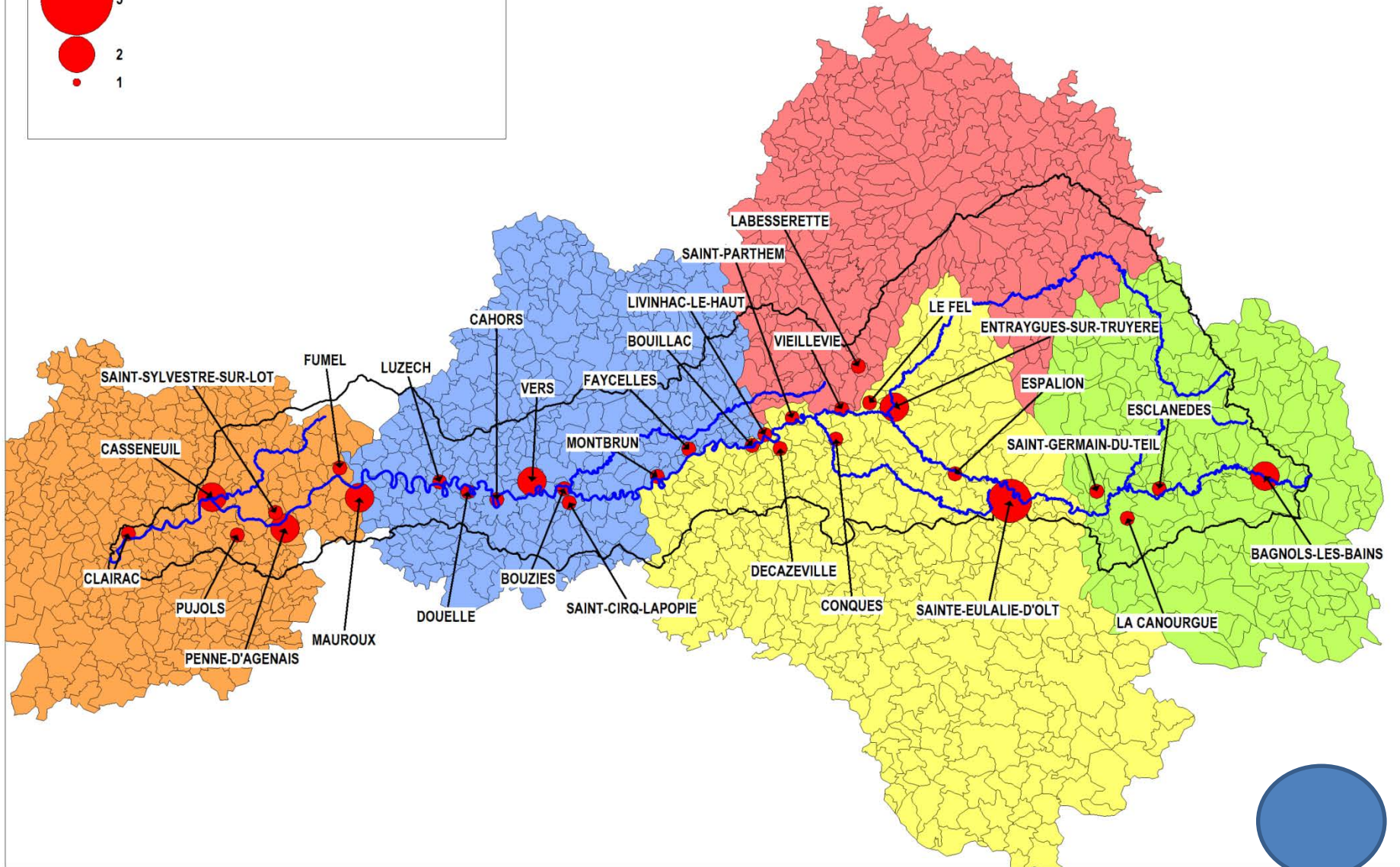
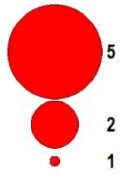
Prestations Culturelles



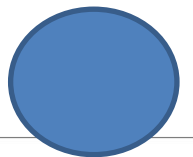
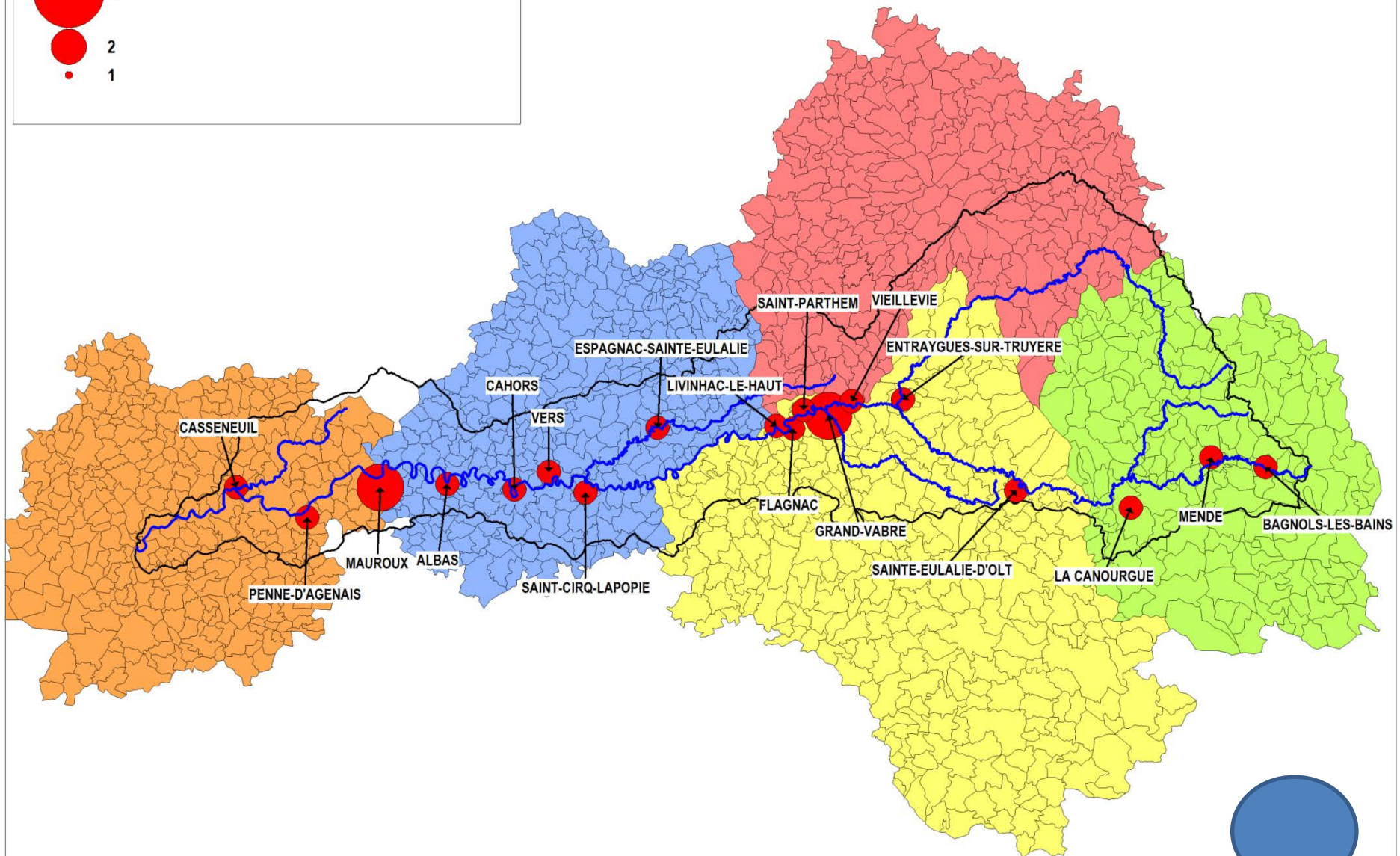
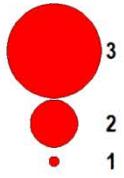
Situation et quantité des sites de visites et des prestations culturelles  
Liées à la vallée du Lot



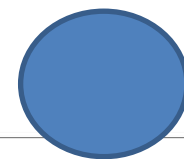
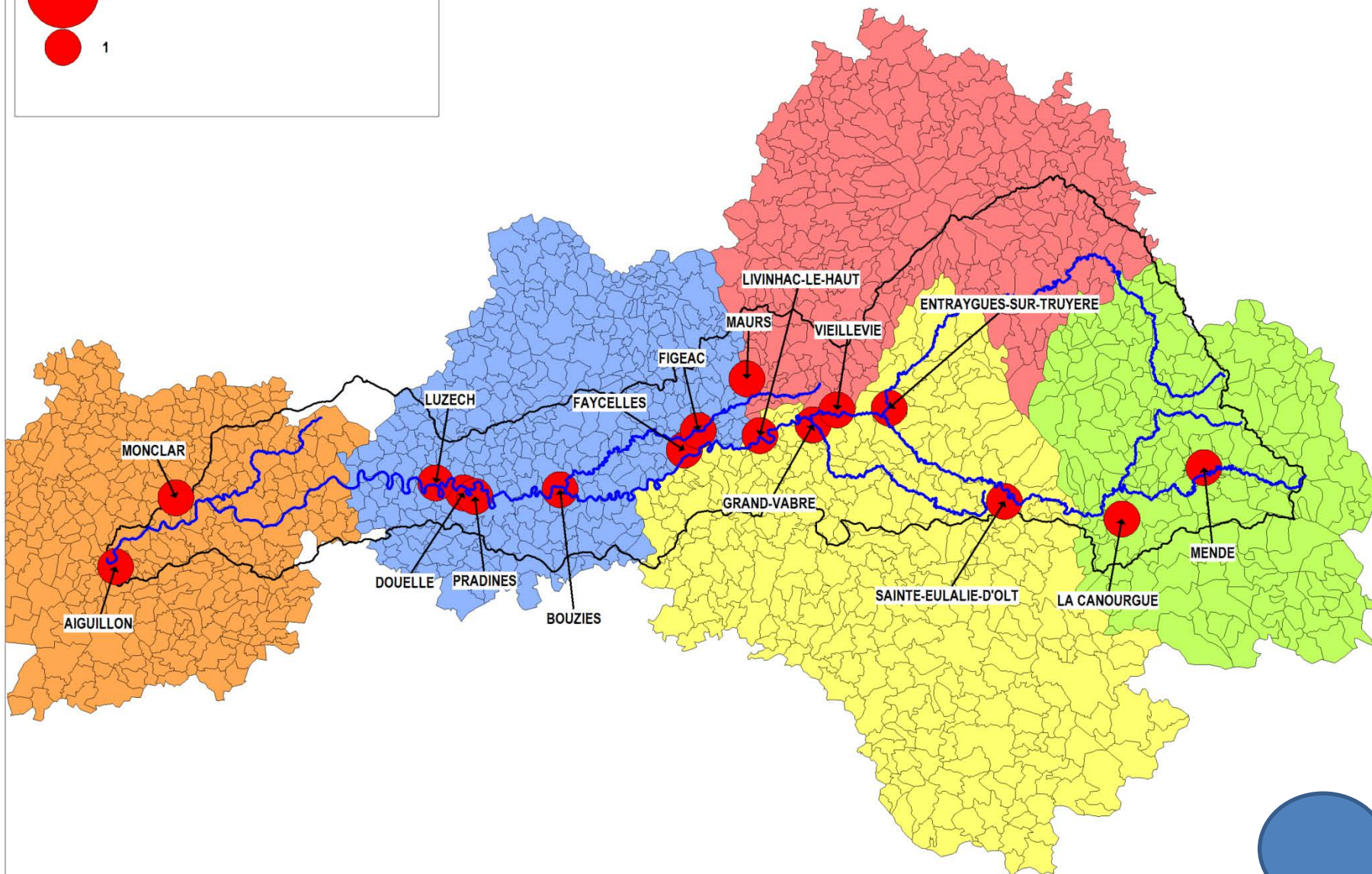
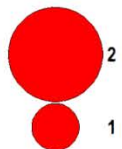
# Structures d'hébergement retenues



# Structures de restauration retenue



# Prestataires activités nature



# Les sites

« stations culture  
nature »



## Vallée du Lot, Culture Nature

- Bagnols les Bains
- Saint Eulalie d'Olt
- Espalion
- Entraygues sur Truyère
- Saint Cirq Lapopie
- Fumel
- Penne d'agenais
- Castelmoron sur Lot

### Les stations

(itinéraires, prestataires nature, hébergement,  
sites de visite)






# Département du CANTAL



# Département de L'AVEYRON

# Département de la LOZERE




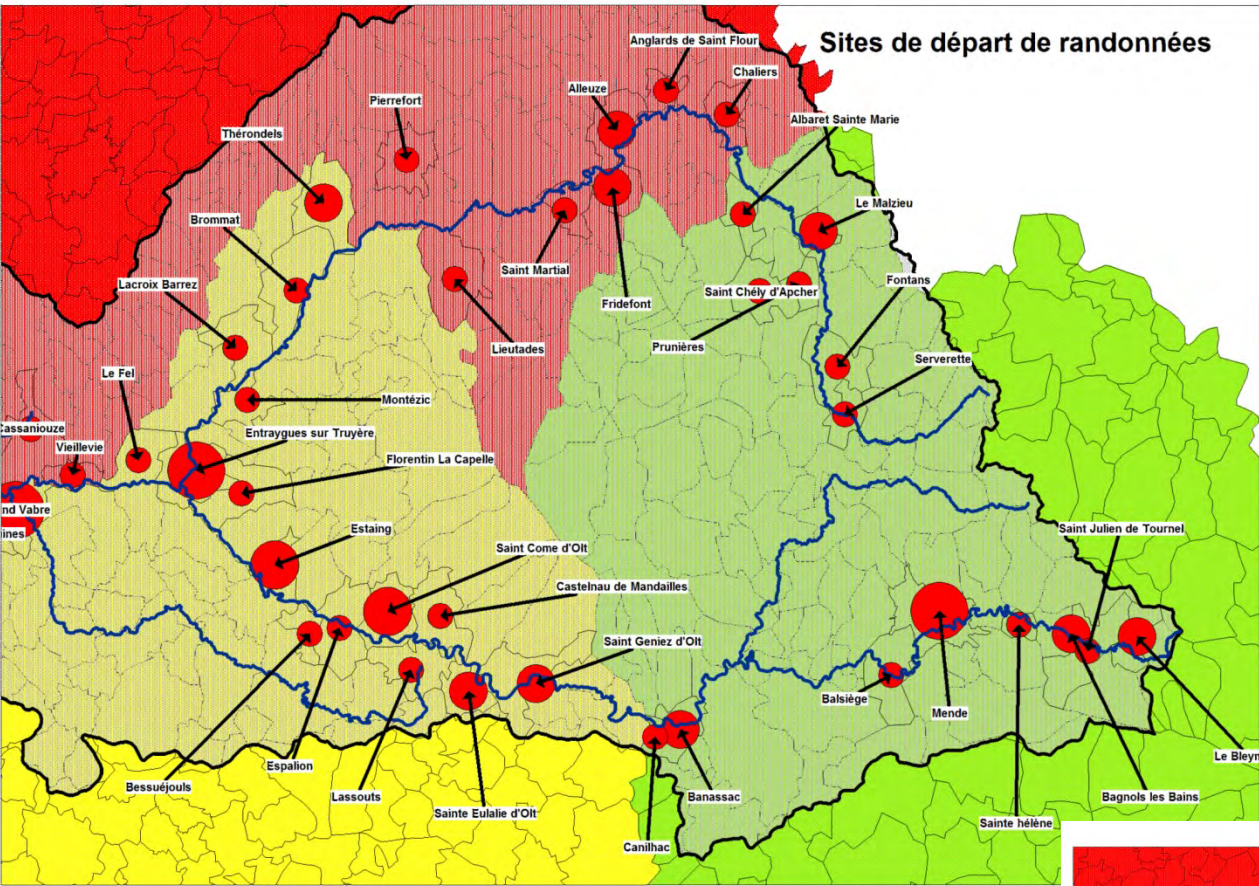




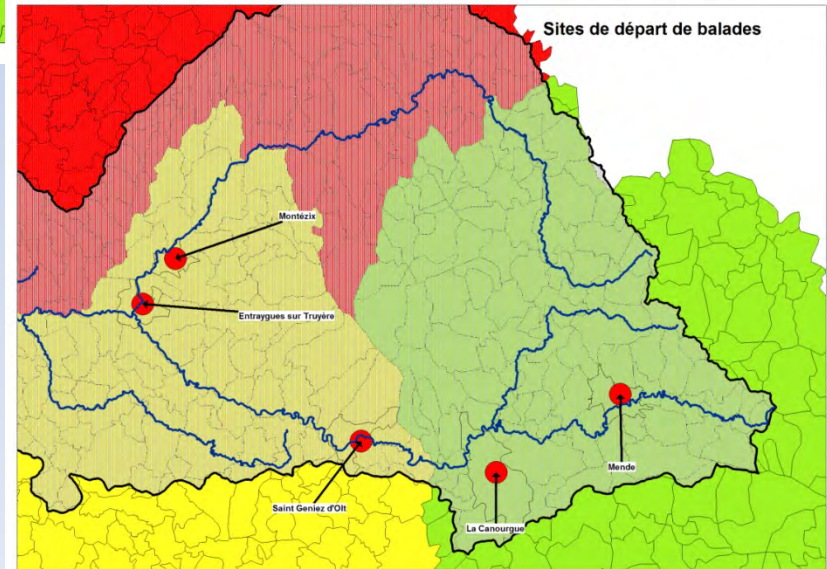





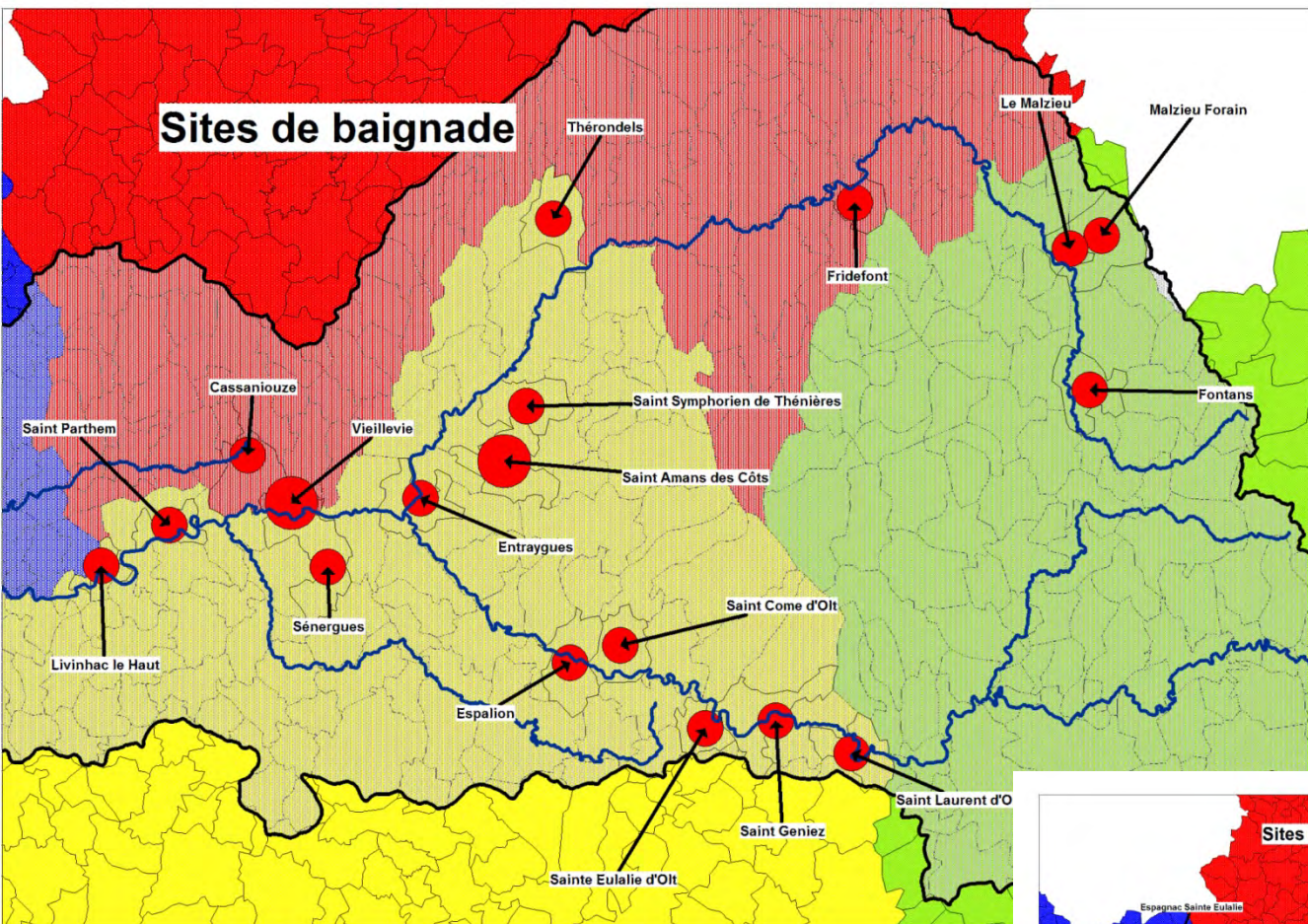
## Sites de départ de randonnées



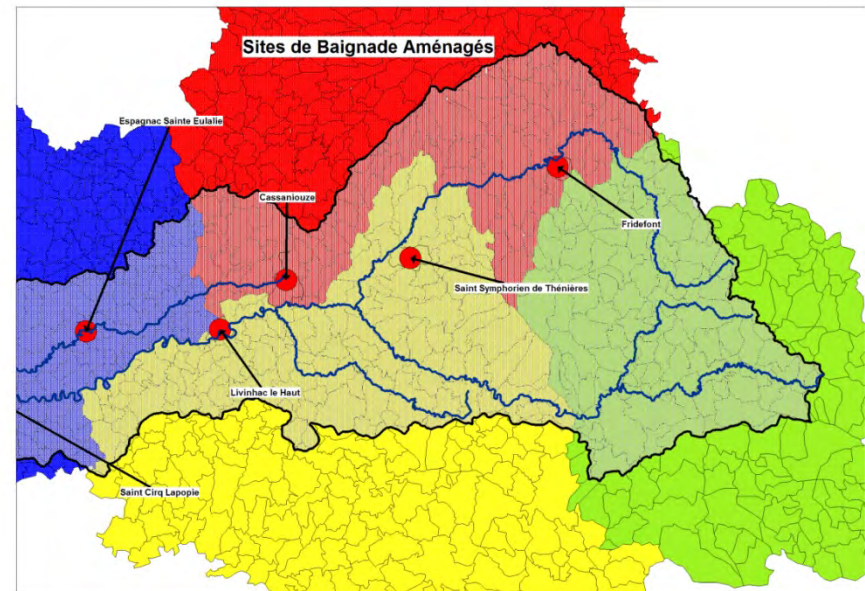
## Sites de départ de balades

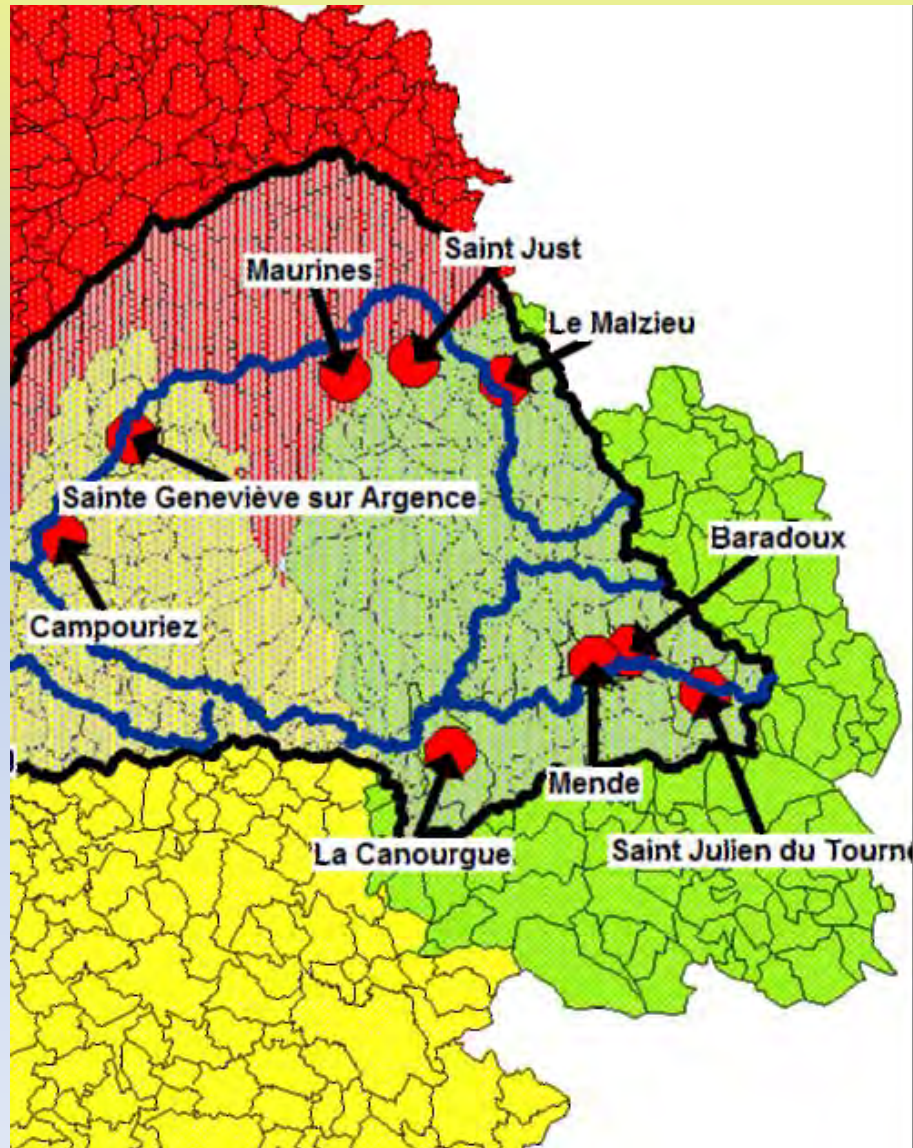


# Sites de baignade

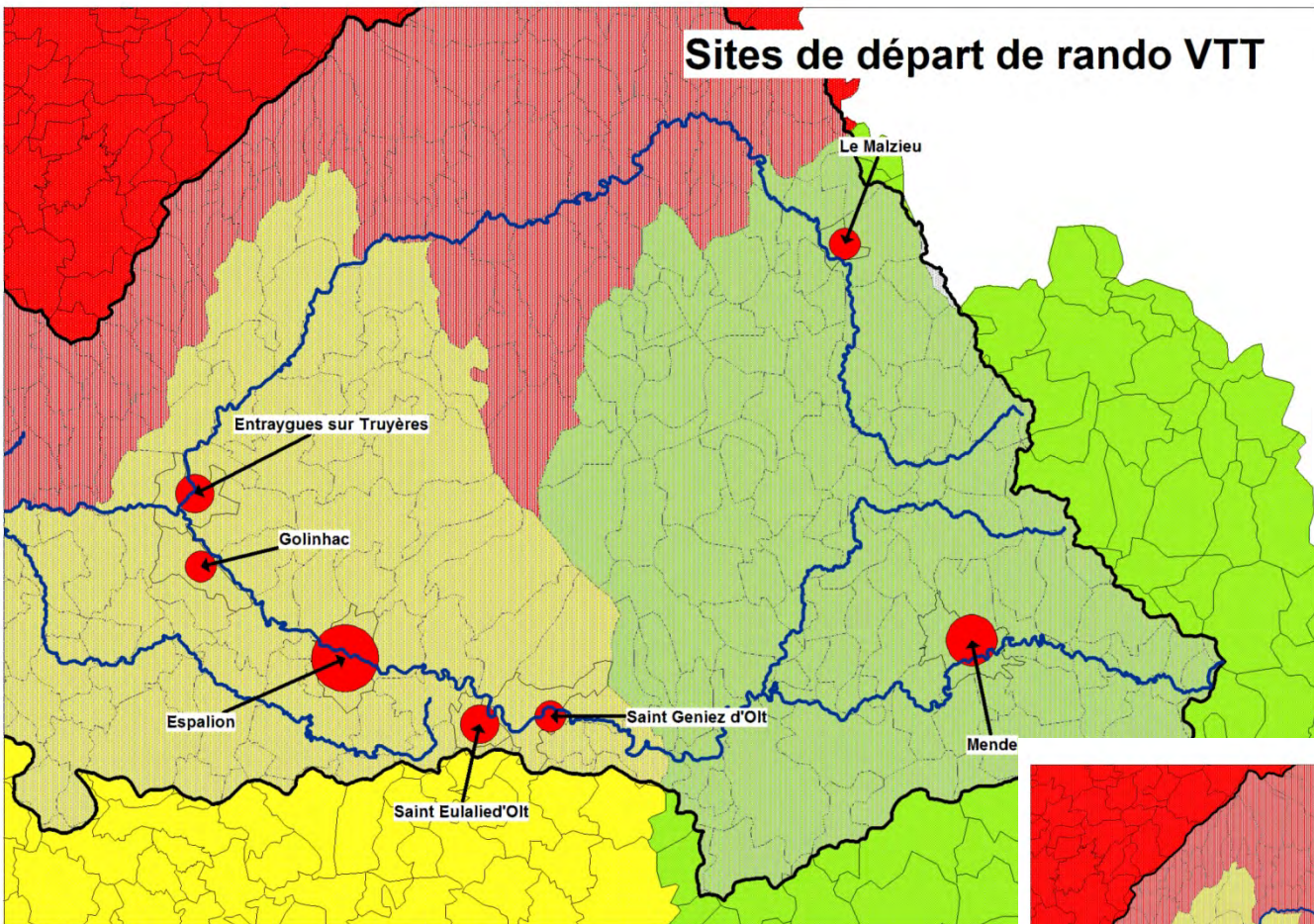


# Sites de Baignade Aménagés

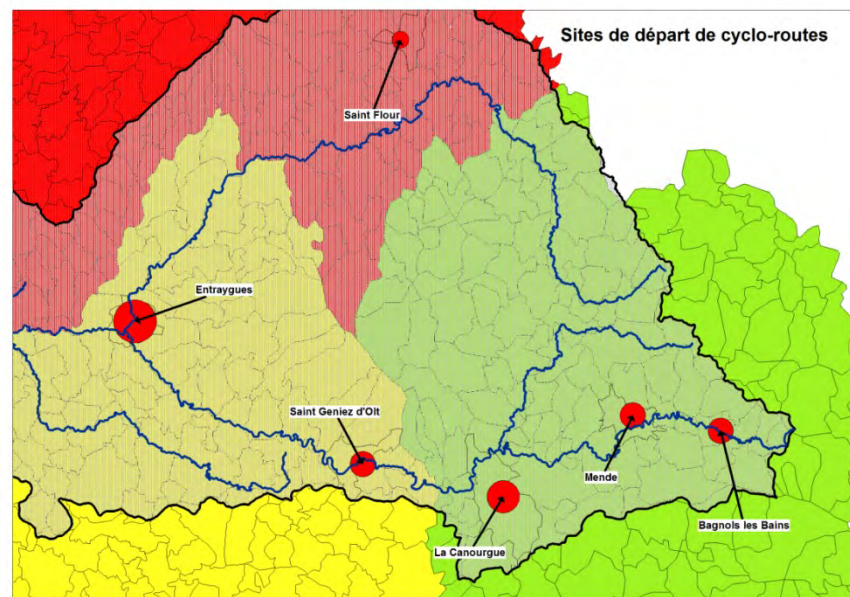




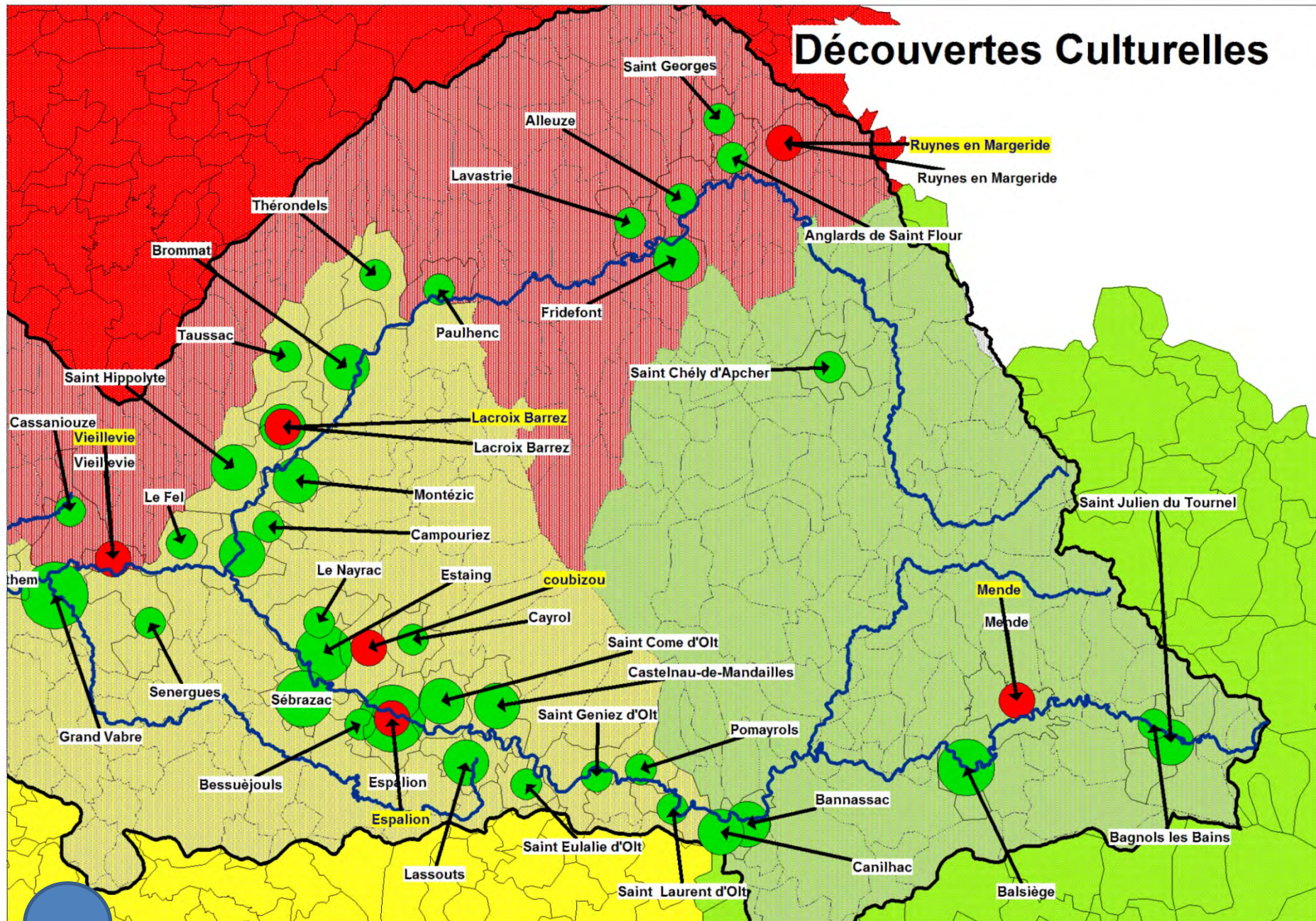
## Sites de départ de rando VTT



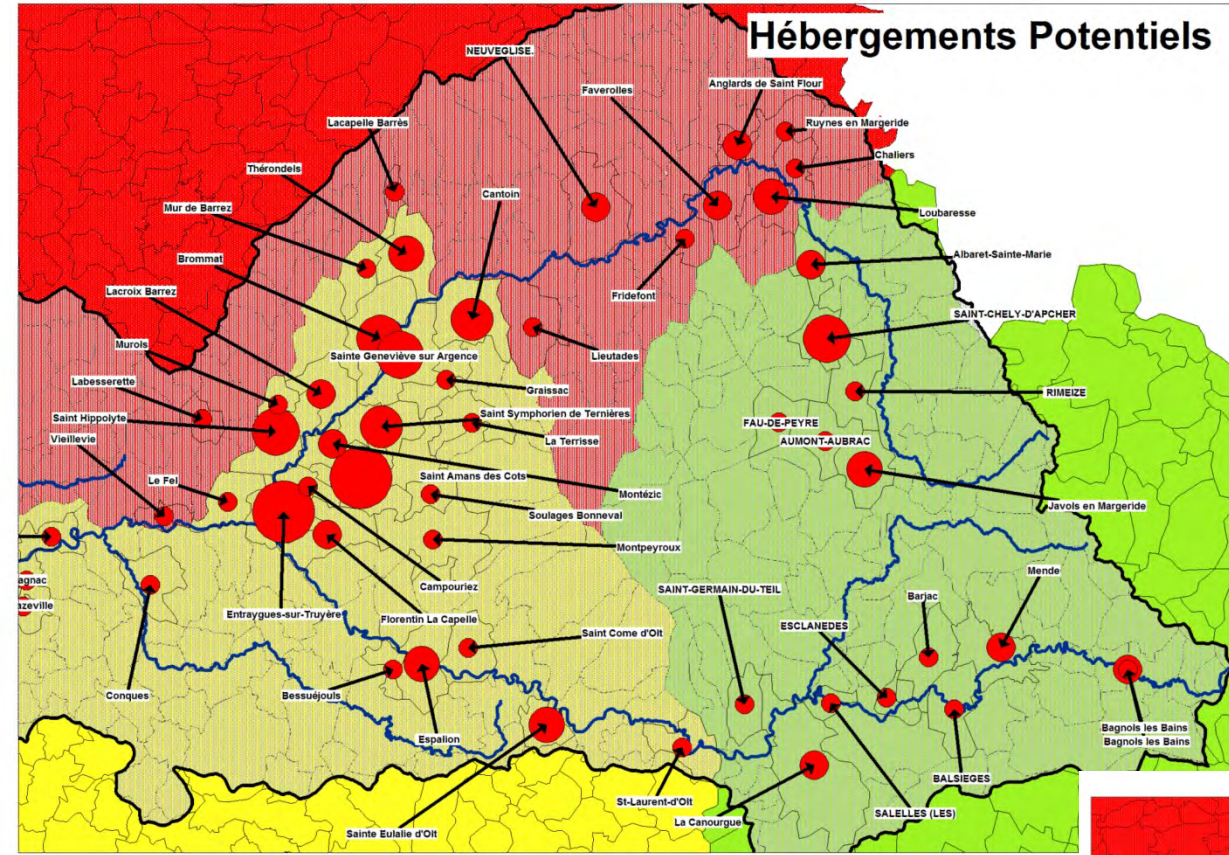
## Sites de départ de cyclo-routes



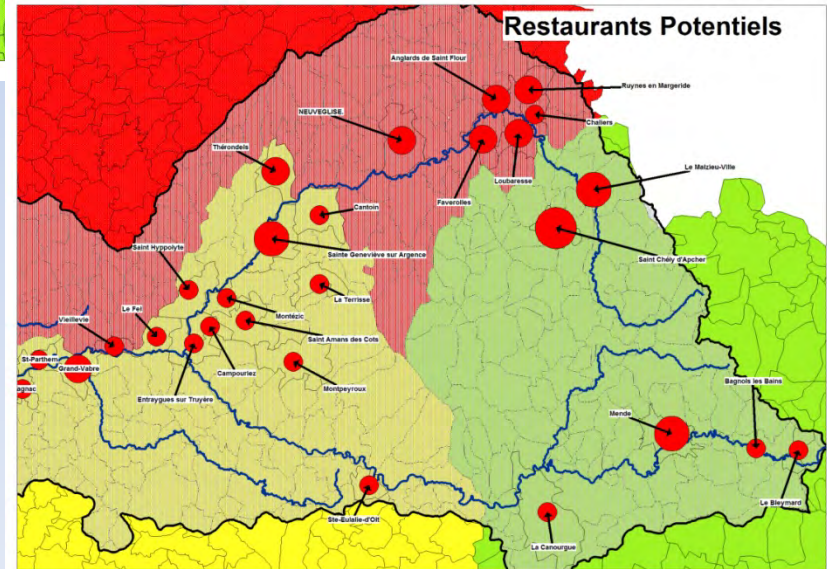
# Découvertes Culturelles



# Hébergements Potentiels



# Restaurants Potentiels



# Prestataires Sports Nature

