



France
vélo
TOURISME

Comité d'itinéraire
Projet Vallée du Lot à Vélo
29 septembre 2016 - Cahors

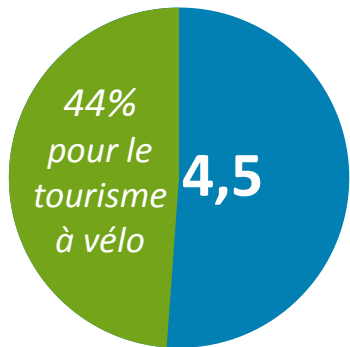
Ordre du jour du Comité d'itinéraire vallée du Lot à vélo



- Données nationales sur le tourisme à vélo en France
- Premières données sur la vallée du Lot suite au repérage de terrain
- Cartes de l'itinéraire
- Méthodologie proposée
- Actions en cours :
 - Pages Internet sur le site France Vélo Tourisme
 - Définition de la marque et charte graphique de l'itinéraire
 - Recensement et synthèse des projets en cours
 - Planning général
- Remontée d'information sur les projets des territoires



Chiffres clés du marché du vélo



Poids du secteur vélo en milliards d'€



3 millions

de vélos vendus en 2013

35 000

emplois dont
16 000 dans le tourisme



destination mondiale
pour le tourisme à vélo

10 000 km du réseau national

de véloroutes voies vertes aménagées en 2014

20 000 km

À l'horizon 2020

**Et de nombreux itinéraires
locaux dans chaque région**



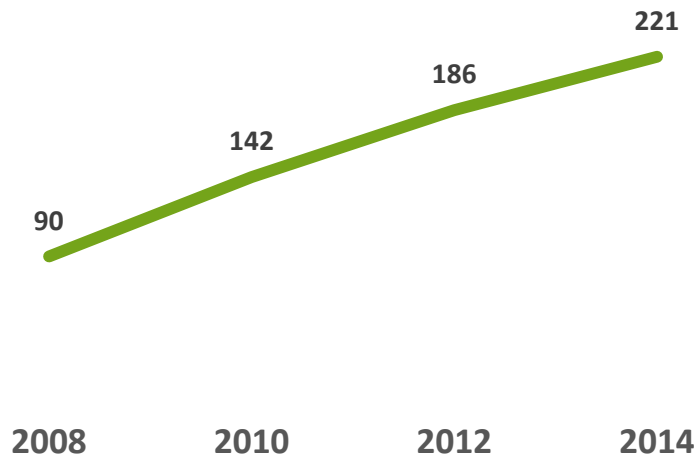


Chiffres clés du marché du vélo

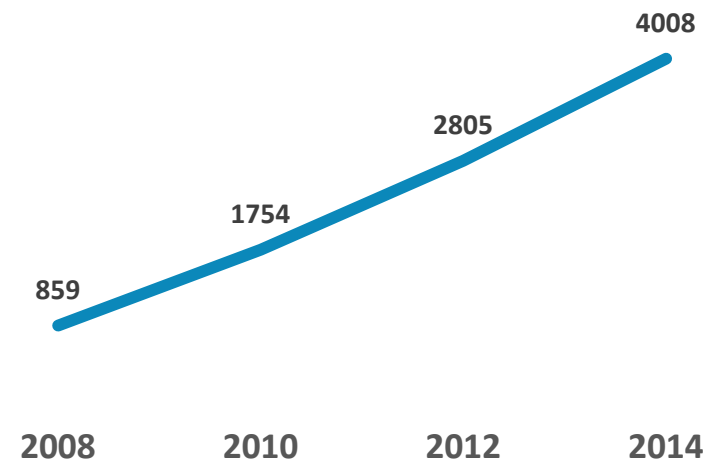
Évolution du nombre de séjours vélo commercialisés par les TO

8 millions
de séjours touristiques commercialisés

Nombre de Tours Opérateurs



Nombre de séjours



Les retombés économiques par itinéraires

En millions d'€

Bourgogne - 2009

(tous usagers)

31 M€



Bretagne - 2013

(tous usagers)

38 M€

Loire à vélo - 2011

(cyclistes)

21 M€

Canal des 2 mers – 2011

(tous usagers)

27 M€

Alsace - 2013

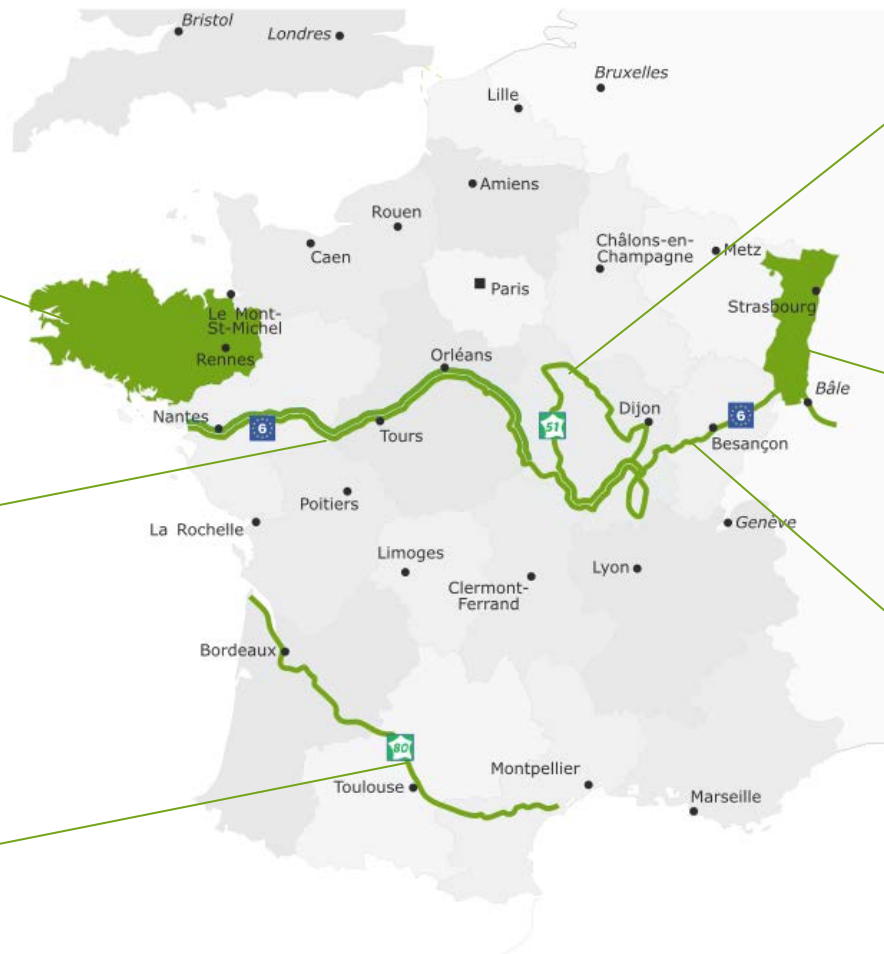
(cyclistes)

11 M€

EuroVelo 6 – 2012

(cyclistes)

17 M€



Les dépenses moyennes des cyclistes itinérants

Une moyenne nationale en baisse entre 60 € et 65€



Bretagne - 2013
(itinérants)
65 €

Bourgogne - 2009
(itinérants)
69 €

Loire à vélo - 2011
(itinérants)
63 €

Alsace - 2013
(itinérants)
120 €

Canal des 2 mers – 2011
(itinérants)
70 €



Les touristes à vélo :

Des dépenses élevées



Allongement
période
touristique
Avril - Octobre

Dépenses
moyennes élevées
65€/jour/pers.

2 milliards d'€ de
dépenses totales
des touristes
cyclistes



Les cibles du vélotourisme en France



Familles
Excursionnistes



Randonneurs
débutants



Randonneurs
expérimentés



Les cibles

Les Familles - Excursionnistes



Clientèles locales et touristes en séjour



20 – 30 km



3 h



petite restauration, location, visites de sites,
découverte de producteurs locaux



Les cibles

Randonneurs débutants



Clientèles locales, régionales et françaises



30 – 40 km



3 - 6 h



restauration, location, visites de sites,
découverte de producteurs locaux
hébergement, produits packagés



Les cibles

Randonneurs expérimentés



France + International



40 – 80 km / j



4 - 8 h / j



restauration, visites de sites, découverte de producteurs locaux hébergement, transport, produits packagés...



Des attentes communes

Avant, pendant et après le parcours



Retombées sur un territoire :

Exemple de La Loire à Vélo



1 000 000
passages à vélo
en 2015

30 M d'€ de
retombées
économiques
directement liés
à la Loire à Vélo.

536
établissements
Accueil Vélo





Partenariat Public Privé

Les 3 fédérations institutionnelles du tourisme

Offices de tourisme de France
RN2D

Destination Régions

Départements et Régions Cyclables (DRC)

Itinéraires & destinations clients



Un groupement de professionnels

Consultants en tourisme

Agences de voyages

Experts aménagements cyclables

Producteurs de sites web et de guides

Moniteurs cyclistes

Prestataires Accueil Vélo

Soutien de l'Etat :

Ministère de l' Artisanat du Commerce et du Tourisme (DGE)
Ministère de l'Ecologie, du Développement durable et de l'Energie



Itinéraires sur France Vélo Tourisme en 2012



2012



Itinéraires sur France Vélo Tourisme en 2013



2012-
2013



Itinéraires sur France Vélo Tourisme en 2014



2013
2014



Itinéraires sur France Vélo Tourisme en 2015



- 2013
- 2014
- 2015



France Vélo Tourisme aujourd'hui



10 600 km d'itinéraire

11 itinéraires

8 destinations



#DESTINATION RÉGIONS

67 territoires partenaires

4 partenaires nationaux

2 200

prestataires
Accueil Vélo



Agences de voyages

Des partenaires privés

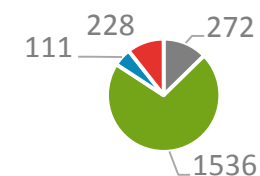
WWW.

1 site national

9 sites internet partenaires

2,1 M de visites en 2015

- OTSI
- Hébergement
- Location de cycles
- Lieux de visite



Audience de la plateforme web France Vélo Tourisme

Nombre de sessions en 2015


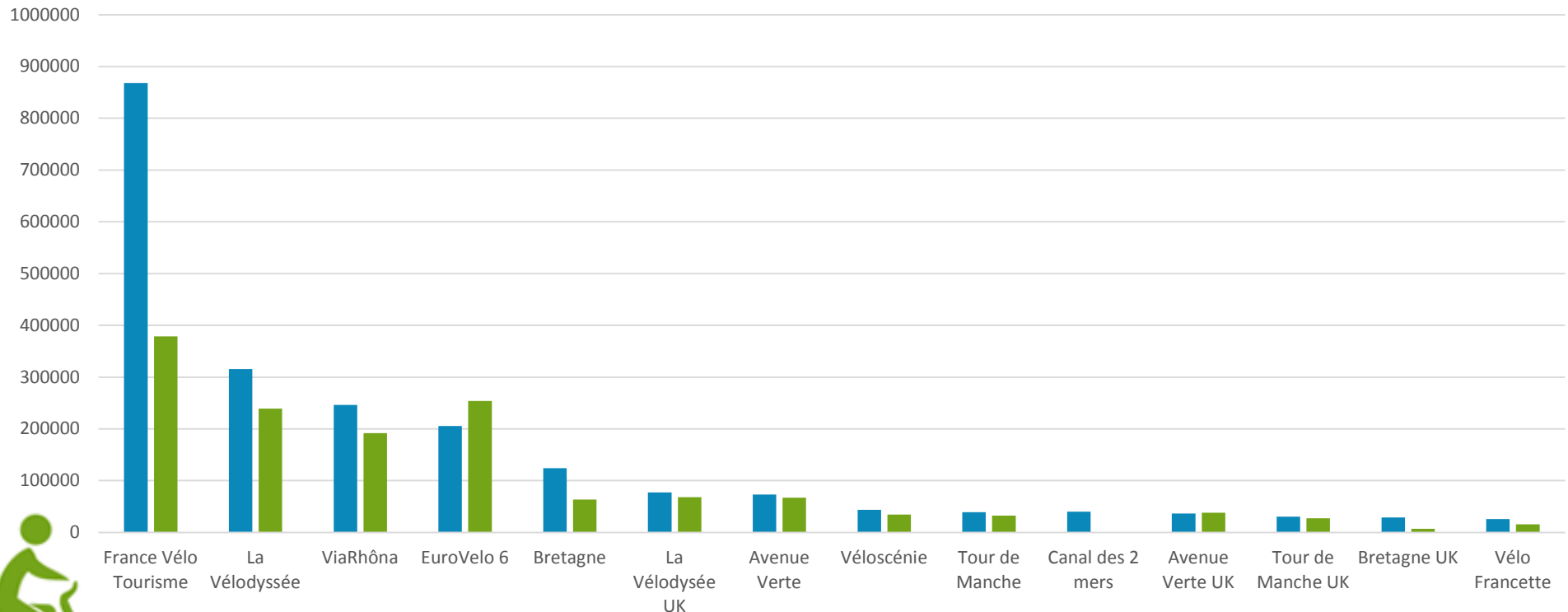


2 188 104 sessions

1 495 861 visiteurs
uniques

9 211 818 pages
vues

■ Sessions 2015 ■ Sessions 2014



Audience du site national

2015

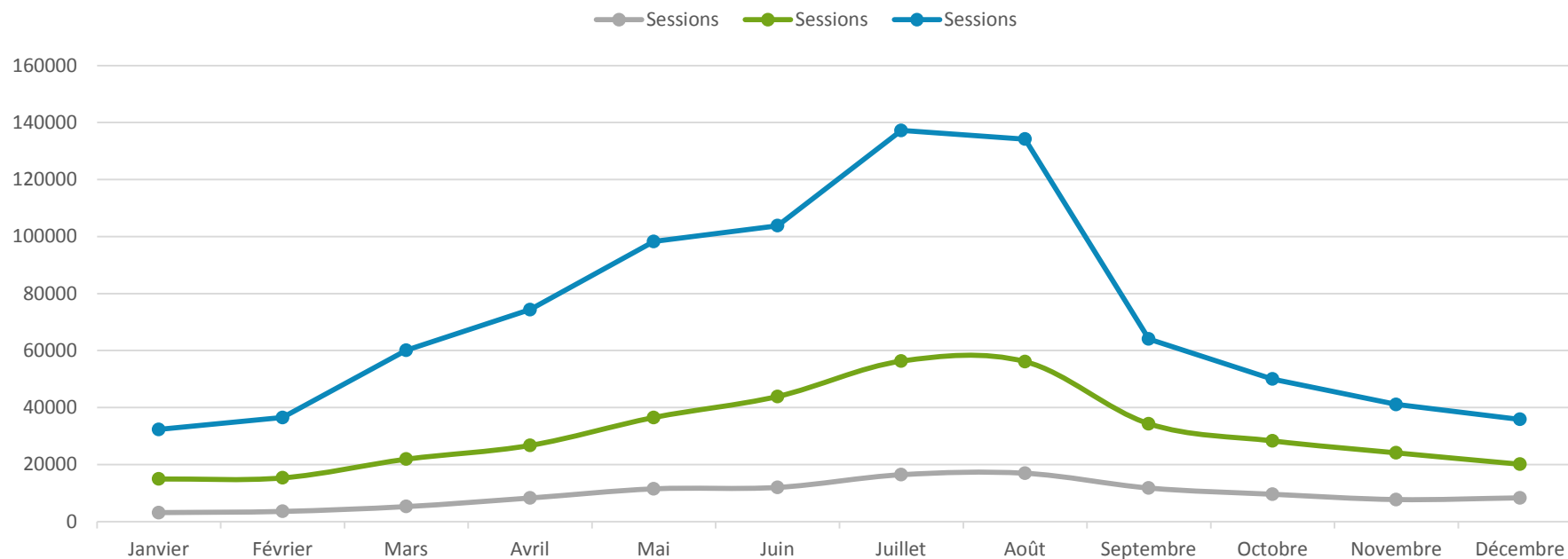


867 827 sessions

608 718 visiteurs
uniques

3 319 727 pages
vues

Evolution des sessions depuis 2013



2013

+ 255 %

2014

+ 129 %

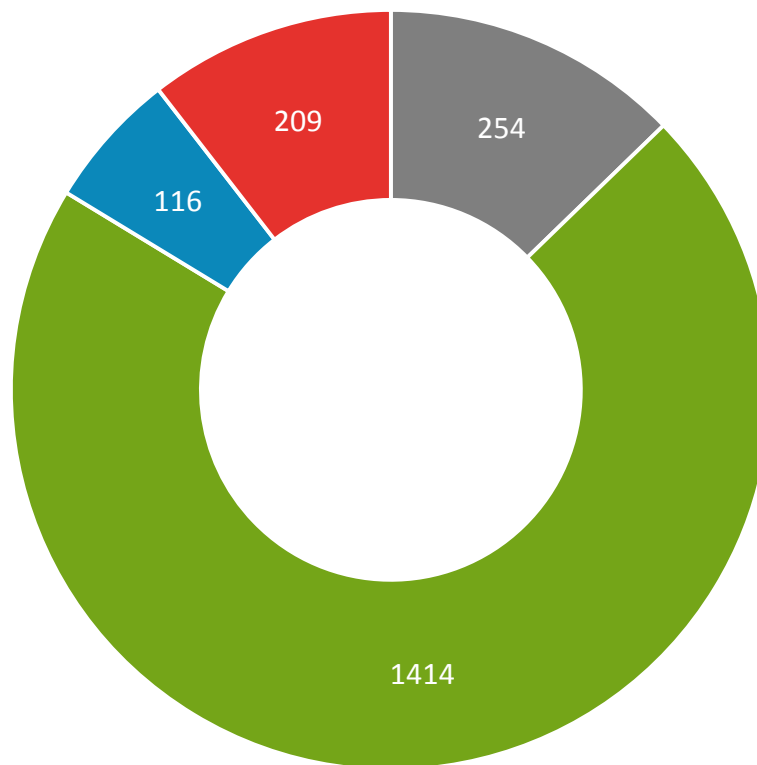
2015

La marque Accueil Vélo

2200 prestataires au printemps 2016



■ OTSI ■ Hébergement ■ Location de cycles ■ Lieux de visite



Une cohérence d'outils de communication



iFrame sur les sites web des offices de tourisme

130 modules installés



English | Français

Identification | S'inscrire

NEWSLETTER: [Votre e-mail] ok Rechercher

La Vélodyssée - Lac de Biscarrosse - Landes
© J. Damoise - FFF

LA FRANCE À VÉLO | ITINÉRAIRES VÉLO | DESTINATIONS VÉLO | INFORMATIONS PRATIQUES

Arcachon / Biscarrosse-plage

[ITINÉRAIRE LA VÉLODYSSÉE L'ATLANTIQUE À VÉLO] [ARCACHON > LÉON]

Après une indispensable escapade sur le sommet de la dune du Pilat, pour la beauté du site et le spectacle, nous voilà repartis pour une grande traversée de la forêt landaise. Juste avant Biscarrosse-plage, sans transition, La Vélodyssée passe de la Gironde aux Landes.

25.7 km Niveau Famille

ÉTAPE PRÉCÉDENTE ÉTAPE SUIVANTE

EN VERT, LES SERVICES "ACCUEIL VÉLO"

- Hébergement
- Hôtel
- Chambre d'hôtes
- Hébergement collectif
- Gîte de séjour et meublé
- Camping
- Aire de camping-car
- Gîte d'étape
- Office de tourisme
- Loueur Réparateur de vélos
- Site de visite et de loisir
- Dégustation
- Lieu de restauration
- Marché
- Cave
- Parking-Auto
- Aire de Pique-nique
- Mise en garde
- Voies vertes/cyclables
- Voies partagées
- Parcours provisoires
- Variantes & liaisons

Afficher tout l'itinéraire

PLEIN ÉCRAN

CARTE DÉTAIL DÉNIVÉLÉ INFOS PRATIQUES

Données cartographiques Conditions d'utilisation Signaler une erreur cartographique

Destination

Niveau

Thématique

Itinéraire vélo

N'afficher que les circuits

VOIR LES ÉTAPES

RÉSERVEZ VOTRE ESPACE DE COMMUNICATION SUR CETTE PAGE

Hôtel Restaurant ***
La Forestière à Biscarrosse-Plage
Devant l'hôtel les pistes cyclables vont vers la Dune du Pilat ou le Lac à travers la forêt de pins.
Tél : 05 58 78 24 14
> VOIR LE SITE INTERNET

Camping Col Vert *** à Ville-Saint-Gérons
Situé au bord du Lac de Léon en pleine Réserve Naturelle et à 5 km des plages de la Côte d'Argent.

0 à 12 € 2ans

#BISCA Réservation, hébergement, restaurant, événement... Rechercher Français

WPCAM MÉTÉO FAVORIS CARTE

BISCA SELON VOS ENVIES DÉCOUVERTE HÉBERGEMENTS ACTIVITÉS AGENDA EXPERIENCES

Accueil > La Vélodyssée entre Arcachon et Biscarrosse plage

LA VÉLODYSSÉE ENTRE ARCACHON ET BISCARROSSE PLAGE

f J'aime 0 Tweet 0 Google + 0

La Vélodyssée autour de Biscarrosse



Imprimer

Arcachon / Biscarrosse-plage

Après une indispensable escapade sur le sommet de la dune du Pilat, pour la beauté du site et le spectacle, nous voilà repartis pour une grande traversée de la forêt landaise. Juste avant Biscarrosse-plage, sans transition, La Vélodyssée passe de la Gironde aux Landes.

25.7 KM (NIVEAU FAMILLE)

Découvrir l'itinéraire en détail

Plan Satellite

EN VERT, LES SERVICES "ACCUEIL VÉLO"

- Hébergement
- Hôtel
- Chambre d'hôtes
- Hébergement collectif
- Gîte de séjour et meublé
- Camping
- Aire de camping-car
- Gîte d'étape
- Office de tourisme
- Loueur Réparateur de vélos
- Site de visite et de loisir
- Dégustation
- Lieu de restauration
- Marché
- Cave
- Parking-Auto
- Aire de Pique-nique
- Mise en garde
- Voies vertes/cyclables
- Voies partagées
- Parcours provisoires
- Variantes & liaisons

Afficher tout l'itinéraire

PLEIN ÉCRAN

CARTE DÉNIVÉLÉ

Données cartographiques Conditions d'utilisation Signaler une erreur cartographique

Découvrir les parcours et itinéraires vélo en France



Développement de partenariats nationaux

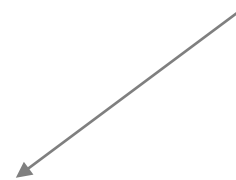



Développement de partenariats nationaux



Accueil Vélo et loueurs recommandés SNCF

Convergence des 2 marques



Partenariat France Vélo Tourisme et SNCF

Visibilité des itinéraires et déploiement de services vélo



Visibilité sur
les supports SNCF



- Sncf.com nouvelle version
- Sites TER (sous réserve de validation des régions)
- Application globale Sncf (en cours)



Déploiement de services
autour des gares



- Location de vélo
- ...



Partenariat avec Hachette Le Routard

Sortie du 2^{ème} guide Le Routard La Véloodyssée - 12 Mai 2016



| Carnet d'adresses | | |
|--|---|--|
| <p>CARANTEC (29660)</p> <p>Camping Yelloh 1 - Village Les Mouettes : 50, rue de la Grande-Grève. ☎ 02-98-67-02-46. • les-mouettes.com • 🏠 Tente 2 pers 18-50 € En bord de mer, un grand 4 étoiles superbement équipé et géré. À deux pas, le nouveau Canopia, dans un parc botanique, propose des chalets de 40 et 45 m². Parc aquatique avec toboggans. Cinéma. Piscine.</p> <p>Hôtel de la Baie de Morlaix : 17 bis, rue Albert-Louppe. ☎ 02-98-67-07-64. • hotel.baielemorlaix.com • Doubles 60-75 €. 🏨 Hôtel bien situé au cœur de Carantec. Chambres dans un style épuré. Rapport qualité-prix correct.</p> <p>Chambres d'hôtes La Barjonette : 2, rue Ty-Guen. ☎ 02-98-67-98-47. • labarjonette.fr • Double 62 €.</p> <p>Hôtel Cabestan : 7, rue du Port. ☎ 02-98-67-01-87. 🍷 Au-sept et vic, 100 m de la mer. Merveilleux. À mi-chemin de la brasserie, du bar et de la taverne, ce restaurant propose quelques classiques bretons de bonne tenue aux côtés</p> | <p>de plats de brasserie généreux. Terrasse face à la mer, superbe au coucher du soleil. Chez les produits semblent avoir sauté de l'océan à votre assiette.</p> <p>La Chaîne du Curé : 3, pl. de la République ☎ 02-98-78-33-27. 🍷 <i>Ti fi dim soir et mar-mar hors saison.</i> Dans un cadre sobre et moderne, une criquerie avant tout. Quelques jeux et livres pour les enfants. Tables en terrasse sur une mignonne placette.</p> <p>HUELGOAT (29690)</p> <p>Camping La Rivière d'Argent : à La Coudraine. ☎ 02-98-99-72-50. 🏠 06-30-08-96-16. • la-rivieredargent.com • 🏠 Tente 13,20-16,70 €. Loc mobile homes. Camping familial à l'orée de la forêt domaniale et en bordure de rivière. Bien tenu. Piscine couverte.</p> <p>Chambres d'hôtes Les Glycines : 7, rue du Dr-Loag. ☎ 02-98-99-00-26. • lesglycines26.com • Doubles 55-57 €. Table d'hôtes 25 €. 🍷 La façade est bien recouverte de glycines ! Une</p> | <p>adresse sans prétention mais au bon rapport qualité-prix.</p> <p>L'Aristide : 24, pl. Aristide-Briand. ☎ 02-98-73-91-83. 🍷 <i>Ti fi dim soir et lun, plus mar-mar hors saison.</i> Menu 19,50 € (cf p. 165) ; carte 35-40 €. Le cadre rétro et cosy annonce de la douceur, et cette générosité se retrouve dans la cuisine qui suit l'humeur et l'imagination de Janine autant que les saisons. Une adresse tout en délicatesse.</p> <p>L'Autre Rive : Restidou Vreiz à Berrien. ☎ 02-98-99-72-58. • autre.rive.huelgoat.com • 🍷 Ti fi 11h-21h. Petite restauration à partir de 4 € ; carte 10-14 €. 🍷 Au cœur de la forêt de Huelgoat, un café-librairie qui revendique le droit à la résistance et à la rébellion. Un lieu de rencontres avec sa terrasse sous les arbres et ses jeux de société.</p> <p>MORLAIX (29600)</p> <p>Auberge de jeunesse Éthic Etapes : 1, voie d'accès au port, 29600 Saint-Martin-des-Champs. ☎ 02-98-15-10-55. • ej-morlaix.org • 🍷</p> |



L'itinéraire du Canal des 2 mers à vélo



Canal des 2 mers à vélo



Français | English

IDENTIFICATION

S'INSCRIRE

L'ITINÉRAIRE | TRONÇONS DE L'ITINÉRAIRE | A DÉCOUVRIR SUR L'ITINÉRAIRE | ORGANISER SON PARCOURS



TROUVER MON parcours vélo

Destination

Niveau

Thématique

VOIR LES ÉTAPES (28)

Le Canal des 2 mers à vélo, de l'Atlantique à la Méditerranée

Découvrez le Canal des Deux Mers à vélo, cet itinéraire exceptionnel qui relie la Méditerranée à l'Atlantique. Sur près de 800 km pédalez le long du Canal de Garonne et du Canal du Midi, inscrit au patrimoine mondial par l'Unesco, pour découvrir des sites et des paysages inoubliables.

- ACCÉDER AUX TRONÇONS
- LES SÉJOURS CLÉS EN MAIN
- LES SITES INCONTOURNABLES
- TROUVER UN PRESTATAIRE ACCUEIL VÉLO



L'itinéraire de la vallée du Lot : premiers constats

- 160 kilomètres fléchés en Lot-et-Garonne et Lot à améliorer
- A terme : environ 500 km jusqu'à la source : itinéraire national V 86
- Plusieurs études réalisées dont par l'AF3V toujours d'actualité
- Une forte attente des acteurs touristiques locaux en appui sur le pilotage volontariste de l'Entente interdépartementale
- Importance stratégique de l'aménagement de l'ancienne voie ferrée Cahors > Capdenac



L'itinéraire de la vallée du Lot : Atouts

- Articulation avec l'itinéraire du Canal des 2 mers et autres liaisons nationales potentielles pour une diagonale Loire, massif central, Pyrénées
- Proximité de bassins émetteurs importants : Bordeaux, Toulouse...
- De relatives bonnes dessertes avion, train, route
- Un environnement naturel et patrimonial de qualité
- D'autres activités de pleine nature relativement bien développées
- De nombreuses opportunités d'aménagement en voies vertes
- Démarche VAE innovante à construire...



L'itinéraire de la vallée du Lot : Faiblesses

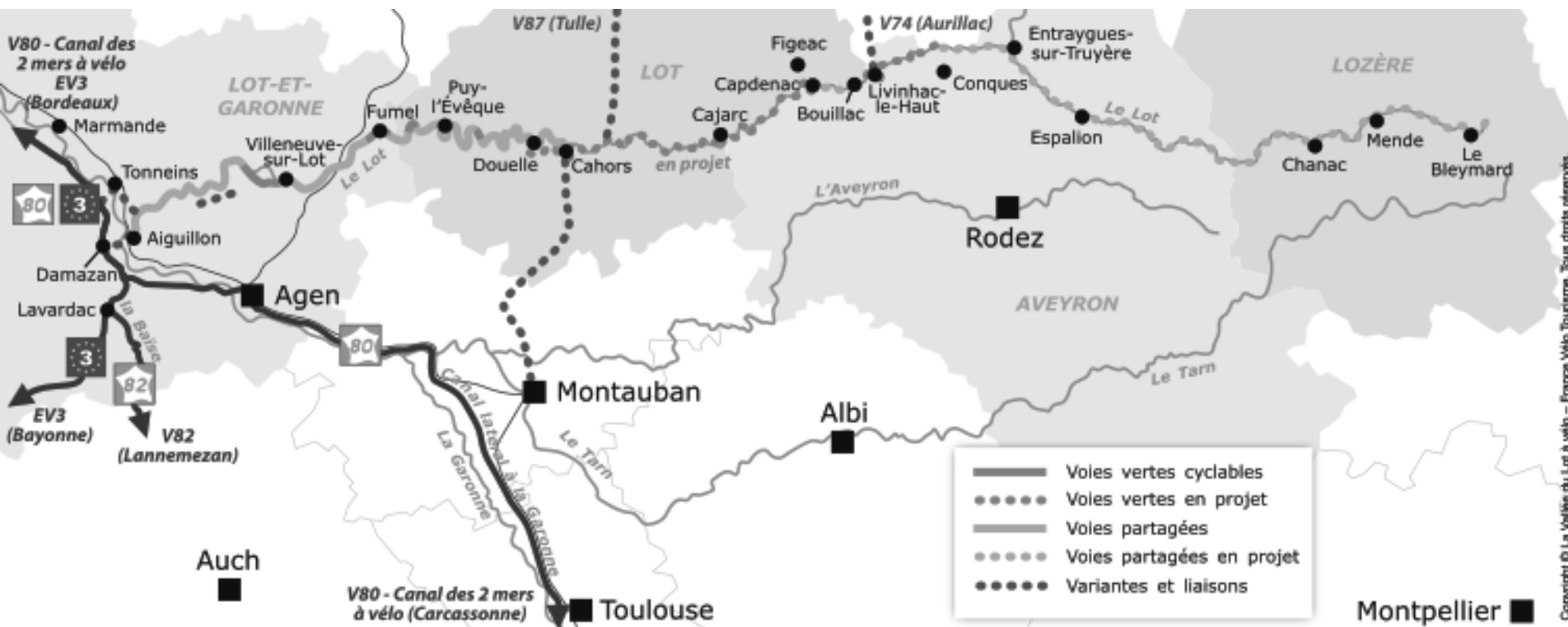
- Une notoriété touristique de second rang en comparaison des vallées de la Loire, Dordogne, Charente...
- Un itinéraire existant Aiguillon > Cahors avec un bon potentiel mais à améliorer : liaisons avec le canal des 2 mers, continuités urbaines, signalisation, niveau d'aménagement des portions en voies vertes, sécurisation des ponts, accès à Cahors
- Une offre de services touristiques à développer
- Une offre de services vélo à construire



L'itinéraire vallée du Lot à vélo : existant



L'itinéraire vallée du Lot à vélo : projet jusqu'à la source



Mise en œuvre du comité de pilotage de l'itinéraire

- Représente les partenaires financeurs
- Valide le plan d'actions et les budgets
- Echange d'Information transversal des Comités techniques
- Prépare les orientations stratégiques
- 1 à 2 réunions par an



Les comités techniques (CoTech)

Groupes de travail opérationnels

- Echanges entre les partenaires
- Organisation et suivi des actions thématiques
 - Infrastructure et signalisation
 - Services
 - Communication et marketing
- 2 à 3 réunions par an + échanges à distance par groupes de travail
- **Un pilote par thématique**



- Etat des lieux de l'itinéraire : infra / jalonnement / projets
- **Définition de l'itinéraire continu opérationnel et futur**
- **Charte de signalisation commune**
- Sensibilisation de l'ensemble de maîtres d'ouvrages locaux
- Repérage et description de l'itinéraire intégral par FVT



CoTech Infrastructure - signalisation :

Exemple de charte de signalisation : canal des 2 mers à vélo

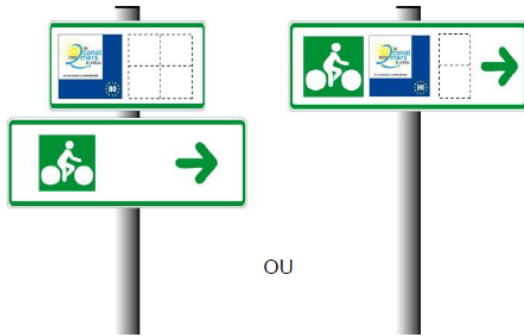


Illustration 9 : agencement-type d'un ensemble directionnel simplifié sur le C2M

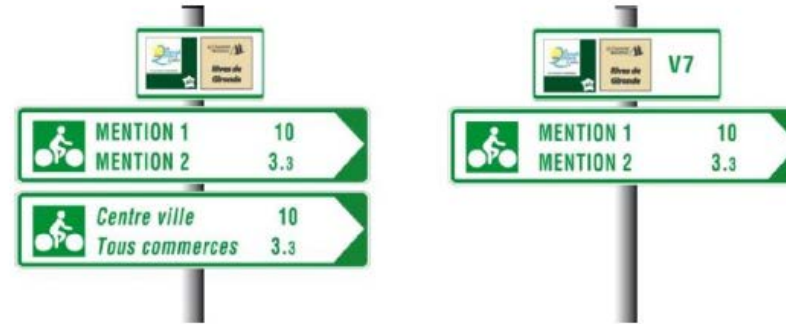


Illustration 14 : agencement-type C2M / itinéraire départemental/régional et local




Illustration 20 : Panneaux simplifiés de position - type Dv21c (sans mention)

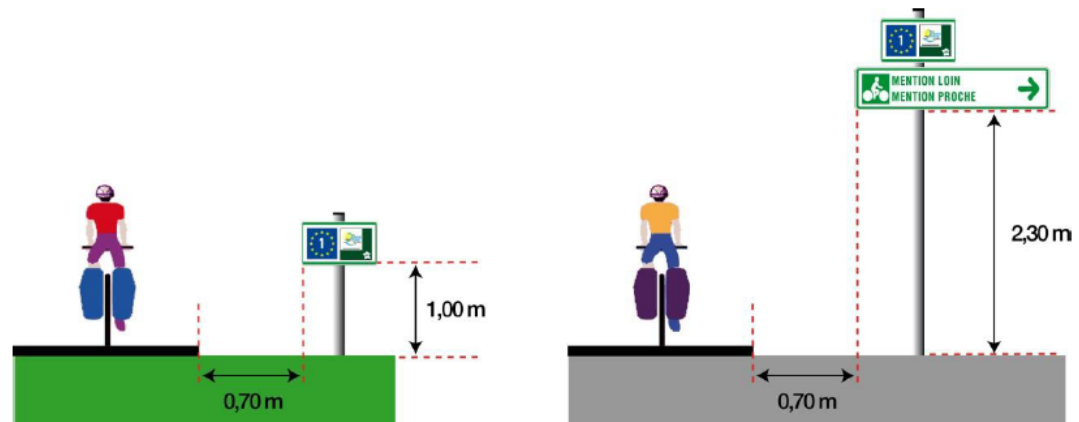


Illustration 23 : Implantation standard (rural) et en hauteur (urbain)



CoTech Infrastructure - signalisation :

Exemple de charte de signalisation : canal des 2 mers à vélo



Illustration 22 : composition type de panneaux provisoires sur le C2M



Illustration 27 : Panneau d'information « Début / Fin d'itinéraire provisoire »



CoTech Services

- Compilation et diffusion des études existantes
- Identification de l'offre de transport et de location de vélo
- Synchronisation des bases de données
- Identification et sensibilisation des prestataires locaux
- **Déploiement de la marque Accueil Vélo**
- Observation de la fréquentation et statistiques



CoTech Services

- Compilation et diffusion des études existantes
- Identification de l'offre de transport et de location de vélo
- Synchronisation des bases de données
- Identification et sensibilisation des prestataires locaux
- **Développement de l'offre de services dont Accueil Vélo**
- Observation de la fréquentation et statistiques



CoTech Communication et Marketing

- **Création de la marque de l'itinéraire**
- Réalisation et diffusion de la charte graphique
- Définition des cibles et marchés prioritaires
- Réalisation des outils Internet et imprimés
- Définition d'un plan de communication réaliste
- **Intégration de l'itinéraire dans la communication des partenaires dont le site national francevelotourisme.com**



Les enjeux d'une marque d'itinéraire

Affirmer un positionnement différenciant

Porter une promesse forte

Valoriser une offre touristique globale

Fédérer les acteurs



Les supports d'expression de la marque

Les actions de promotion individuelle et collective

Les supports d'information et de communication

La signalétique et la signalisation routière



Le logo



Le plan de communication proposé

- Promotion de la marque et communication unifiée via la diffusion du logo et de la charte graphique auprès des partenaires
- Création d'un flyer d'appel et refonte de la carte existante pour édition d'un document opérationnel par les touristes
- Opérations avec la PQR et les associations régionales
- Actions mutualisées avec le canal des 2 mers à vélo pour les opérations de promotion : salons, accueil de presse...
- Kit de communication pour diffusion aux partenaires
- Webmarketing



Création des pages web Vallée du Lot à vélo sur le site national

 France vélo TOURISME

identification | inscrire

NEWSLETTER: ok ok




 LA FRANCE À VÉLO | ITINÉRAIRES VÉLO | DESTINATIONS VÉLO | INFORMATIONS PRATIQUES

Accueil > Français > Itinéraire « La vallée du Lot à vélo »

Itinéraire « La vallée du Lot à vélo »

Entre Bordeaux et Agen, à quelques tours de roues du canal des 2 mers, laissez vous séduire par l'**itinéraire de la vallée du Lot à vélo**. Entre les vergers luxuriants du Lot-et-Garonne et les vignes élégantes du Lot, la **véloroute serpente** pour nous faire découvrir une myriade de **villages authentiques perchés** ou lovés dans une courbe de la rivière. A Cahors, captivante ville médiévale sur la route de Compostelle, la route actuelle prend fin en l'attente d'une poursuite vers la source. Un itinéraire très agréable à découvrir **en 2 ou 3 jours**.



 Trouver mon parcours à vélo

Destination

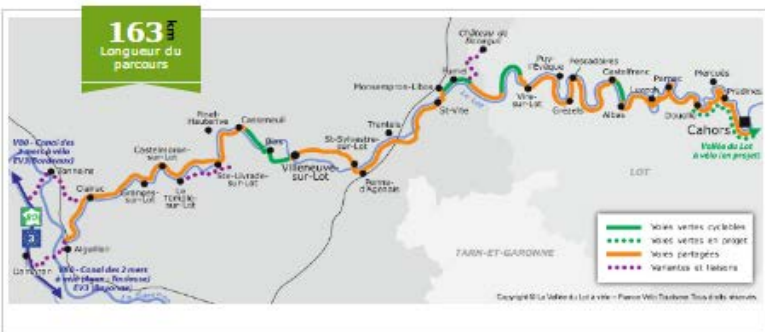
Niveau

Thématique

Itinéraire vélo

N'afficher que les circuits

VOIR LES ÉTAPES



Fréquentation des pages web Vallée du Lot à vélo sur le site national

12 juillet 2016

mise en ligne de l'itinéraire

2 150 pages vues

04/09/16

12/07/16

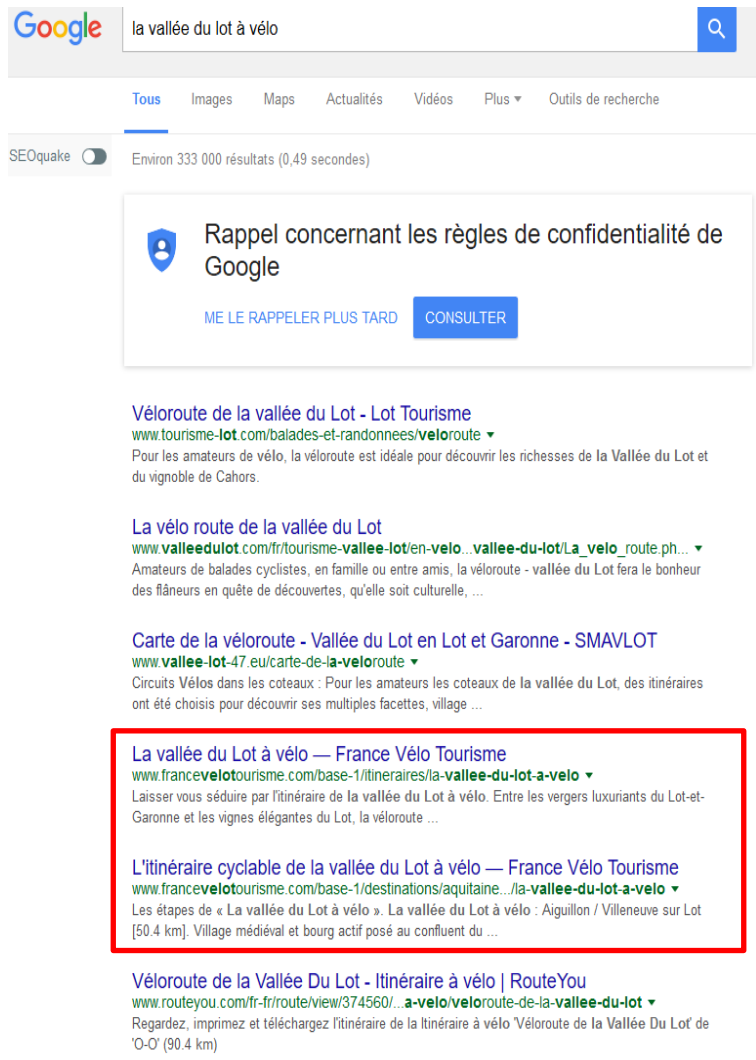


The screenshot shows the France Vélo Tourisme website interface. At the top, there is a navigation bar with the logo and menu items: 'LA FRANCE À VÉLO', 'ITINÉRAIRES VÉLO', 'DESTINATIONS VÉLO', and 'INFORMATIONS PRATIQUES'. A search bar and a newsletter sign-up field are also present. The main content area features a large photograph of cyclists on a path overlooking a river. Below the photo, the title 'Itinéraire « La vallée du Lot à vélo »' is displayed, followed by a descriptive paragraph and a small circular logo for 'La vallée du Lot à vélo'. A map below the text shows the route with a green line and various markers. To the right of the map is a sidebar with a search filter titled 'Trouver mon parcours à vélo', containing dropdown menus for 'Destination', 'Niveau', 'Thématique', and 'Itinéraire vélo', along with a checkbox for 'N'afficher que les circuits' and a 'VOIR LES ÉTAPES' button. At the bottom of the page, a video player shows a cyclist on a path, with the title 'Cyclotourisme dans la Vallée du Lot (Lot, Midi-Pyrénées)'.

Optimisation du référencement des pages

Constat : référencement naturel de plusieurs structures ayant créé des pages de contenu depuis plusieurs années : ADT/CDT, Entente, AF3V...

Objectif : Remonter en 2^{ème} place avec le terme « *vallée du lot à vélo* » avant la fin de l'année 2016 par un complément de SEO et création de nouveaux contenus



The screenshot shows a Google search interface with the query "la vallée du lot à vélo". The search results are displayed below a notification banner. The notification banner reads "Rappel concernant les règles de confidentialité de Google" with buttons for "ME LE RAPPELER PLUS TARD" and "CONSULTER". The search results include:

- Véloroute de la vallée du Lot - Lot Tourisme**
www.tourisme-lot.com/balades-et-randonnees/veloroute
Pour les amateurs de vélo, la véloroute est idéale pour découvrir les richesses de la Vallée du Lot et du vignoble de Cahors.
- La vélo route de la vallée du Lot**
www.valleedulot.com/fr/tourisme-vallee-lot/en-velo...vallee-du-lot/La_velo_route.ph...
Amateurs de balades cyclistes, en famille ou entre amis, la véloroute - vallée du Lot fera le bonheur des flâneurs en quête de découvertes, qu'elle soit culturelle, ...
- Carte de la véloroute - Vallée du Lot en Lot et Garonne - SMAVLOT**
www.vallee-lot-47.eu/carte-de-la-veloroute
Circuits Vélos dans les coteaux : Pour les amateurs les coteaux de la vallée du Lot, des itinéraires ont été choisis pour découvrir ses multiples facettes, village ...
- La vallée du Lot à vélo — France Vélo Tourisme**
www.francevelotourisme.com/base-1/itineraires/la-vallee-du-lot-a-velo
Laisser vous séduire par l'itinéraire de la vallée du Lot à vélo. Entre les vergers luxuriants du Lot-et-Garonne et les vignes élégantes du Lot, la véloroute ...
- L'itinéraire cyclable de la vallée du Lot à vélo — France Vélo Tourisme**
www.francevelotourisme.com/base-1/destinations/aquitaine.../la-vallee-du-lot-a-velo
Les étapes de « La vallée du Lot à vélo ». La vallée du Lot à vélo : Aiguillon / Villeneuve sur Lot [50.4 km]. Village médiéval et bourg actif posé au confluent du ...
- Véloroute de la Vallée Du Lot - Itinéraire à vélo | RouteYou**
www.routeyou.com/fr-fr/route/view/374560/...a-velo/veloroute-de-la-vallee-du-lot
Regardez, imprimez et téléchargez l'itinéraire de la Vallée Du Lot de 'O-' (90.4 km)



Publication d'une actualité sur le site F

Le 12/08/2016

<http://www.francevelotourisme.com/contenus/actualites/nouvel-itineraire-la-vallee-du-lot-a-velo>



Nouvel itinéraire : La vallée du Lot à vélo

[12/08/2016]

Nouvel itinéraire à découvrir, la vallée du Lot d'Aiguillon à Cahors, 163 km d'itinéraire aménagé dans les méandres du Lot. Idéal le temps d'un long week-end.

4 étapes pour découvrir la vallée du Lot à vélo



163 km entre Aiguillon et Cahors

- La vallée du Lot à vélo : Aiguillon / Villeneuve sur Lot - 50,4 km
- La vallée du Lot à vélo : Villeneuve sur Lot / Fumel - 35,4 km
- La vallée du Lot à vélo : Fumel / Castelfranc - 40,6 km
- La vallée du Lot à vélo : Castelfranc / Cahors - 36,7 km

Nos conseils pour réaliser cet itinéraire

Il est possible de rejoindre la vallée du Lot depuis le canal des 2 mers à vélo : à Damazan, suivez **la liaison décrite sur cette étape.**

D'Aiguillon à Cahors, l'itinéraire est **entièrement jalonné**. Ce parcours est réalisable le temps d'un **week-end de 2 ou 3 jours** (163km).

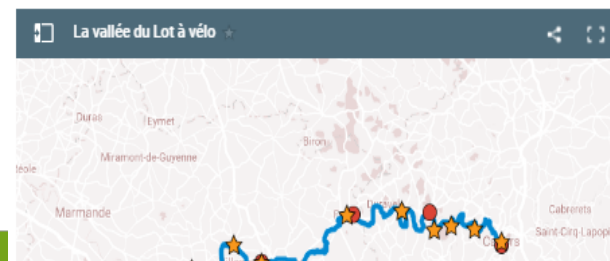
Nous recommandons cet itinéraire aux personnes ayant **déjà l'habitude de partir en voyage** ou week-end à vélo. L'itinéraire emprunte essentiellement des petites routes dont certaines sections sont sur des voies à plus forte circulation et comporte quelques passages avec du dénivelé.

Tout le long, vous traverserez de **nombreux villes et villages, autant d'arrêts** pour vous permettre de vous restaurer et visiter le riche patrimoine local. Ce sont également des lieux propices pour le repos et la flânerie à la découverte des ruelles médiévales.

Gares SNCF le long de l'itinéraire

- Aiguillon (Toulouse - Agen - Bordeaux)
- Cahors (Toulouse, Figeac)

Les sites incontournables à visiter sur l'itinéraire



Publication sur le Facebook FVT

Le 21/08/2016



France Vélo Tourisme

21 août, 16:01 · 🌐

👍 J'aime la Page

😊 Du nouveau sur le site : La vallée du Lot à vélo ↓↓



La vallée du Lot à vélo, nouvel itinéraire à découvrir !

Nouvel itinéraire à découvrir, la vallée du Lot d'Aiguillon à Cahors, 163 km d'itinéraire aménagé dans les méandres du Lot. Idéal le temps d'un long week-end.

FRANCEVELOTOURISME.COM

✔ **Plus de J'aime, de commentaires et de partages**

Boostez cette publication pour 3 € pour toucher jusqu'à 4000 personnes.

11 279 personnes atteintes

Booster

👍❤️😄 173

👍 J'aime

💬 7 commentaires

🗨️ Commenter

📄 75 partages

➦ Partager

11 279 Personnes atteintes

422 Réactions, commentaires et partages

| | | |
|----------------|----------------------|--------------------|
| 302 | 159 | 143 |
| 👍 J'aime | 👍 Sur la publication | 📄 Sur les partages |
| 14 | 12 | 2 |
| ❤️ J'adore | 👍 Sur la publication | 📄 Sur les partages |
| 1 | 1 | 0 |
| 😄 Haha | 👍 Sur la publication | 📄 Sur les partages |
| 1 | 1 | 0 |
| 😲 Wouah | 👍 Sur la publication | 📄 Sur les partages |
| 29 | 8 | 21 |
| 💬 Commentaires | 👍 Sur la publication | 📄 Sur les partages |
| 75 | 75 | 0 |
| 📄 Partages | 👍 Sur la publication | 📄 Sur les partages |

807 Clics sur la publication

| | | |
|------------------------|-----------------------|------------------|
| 0 | 467 | 340 |
| 📄 Affichages de photos | 👍 Clics sur des liens | 👍 Autres clics ⓘ |

COMMENTAIRES NÉGATIFS

| | |
|-------------------------------------|--|
| 11 Masquer la publication | 2 Masquer toutes les publications |
| 0 Signaler comme indésirable | 0 Je n'aime plus la Page |



Actions webmarketings à mener

Par les partenaires du projet

1. Ajouter des liens vers l'itinéraire depuis les sites des ADT/CDT et CRT et autres partenaires,
2. Créer des pages spécifiques sur la vallée du lot à vélo sur les sites des OT (iFrames des parcours disponibles)
3. Relayer les étapes et les actualités sur l'itinéraire sur les réseaux sociaux des partenaires



Actions webmarketings à mener

Par France Vélo Tourisme

1. Animation éditoriale FVT : publication d'actualités liées à l'itinéraire, son offre de services et les animations
2. Animation éditoriale du site Canal des 2 mers à vélo : création d'une actualité incitant à découvrir la vallée du Lot à vélo
3. Animation Facebook FVT : publications de posts liés à l'itinéraire
4. Déploiement des i-Frames des étapes sur les sites des OT intéressés



Planning général

- **Mai 2016 : lancement du projet, repérage de terrain à vélo et expertise de l'itinéraire existant**
- **Juin 2016 : préparation et édition des contenus web**
- **Juillet 2016 : mise en ligne de la VF sur francevelotourisme.com**
- **29 Septembre 2016 : réunion de lancement du comité d'itinéraire à Cahors à l'initiative de l'Entente**
- **Décembre 2016 : présentation du rapport de synthèse de l'analyse stratégique et de la faisabilité**
- **Mars 2017 : proposition de plan d'action 2017-2020**



Remontée d'information sur les projets des territoires

- Voie verte Villeneuve sur Lot amont
- Voie verte Puy-L'Evêque > Douelle
- Voie verte Douelle > Capdenac
- Train touristique Tour de Faure > Capdenac ?
- Voie verte Bouillac > Flagnac + liaison Conques
- Voie verte du Gévaudan
- ?



Merci pour votre attention

