



France
vélo
TOURISME

LA VALLÉE DU LOT À VÉLO

EXPERTISE DE TERRAIN - CAHORS < > LA CANOURGUE – MARS 2018



France
vélo
TOURISME

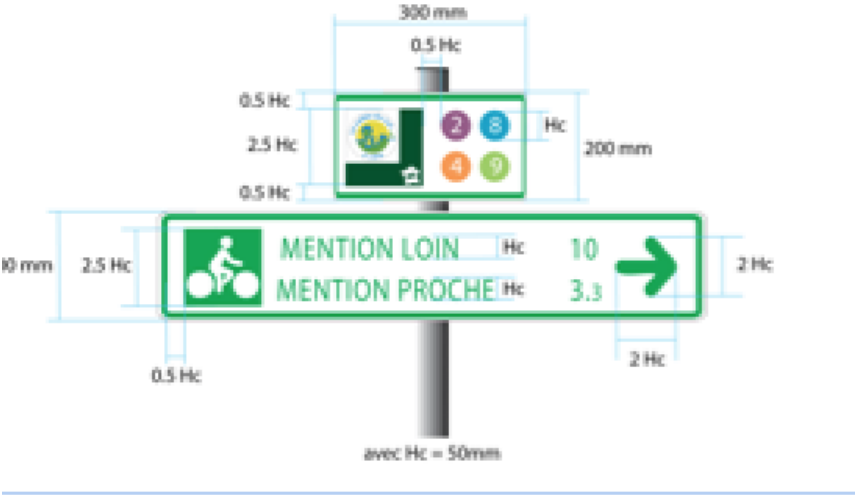


- Identifier un itinéraire cyclable continu immédiat d'intérêt touristique le long de la vallée du Lot de Cahors à La Canourgue sur des routes à faible circulation avec le moins de dénivelé possible et des infrastructures cyclables lorsqu'elles existent.
- Identifier des sections potentielles de voies vertes à aménager à moyen terme par les collectivités, entraînant des modifications de l'itinéraire immédiat pour viser un maximum de voies en site propre le long du Lot

- Base de travail : étude Entente interdépartementale - AF3V de 2001
- identification et prise en compte des projets des collectivités locales
- analyse cartographique sur base IGN des différentes options possibles
- Repérage de terrain à vélo de la meilleure solution identifiée à ce jour.

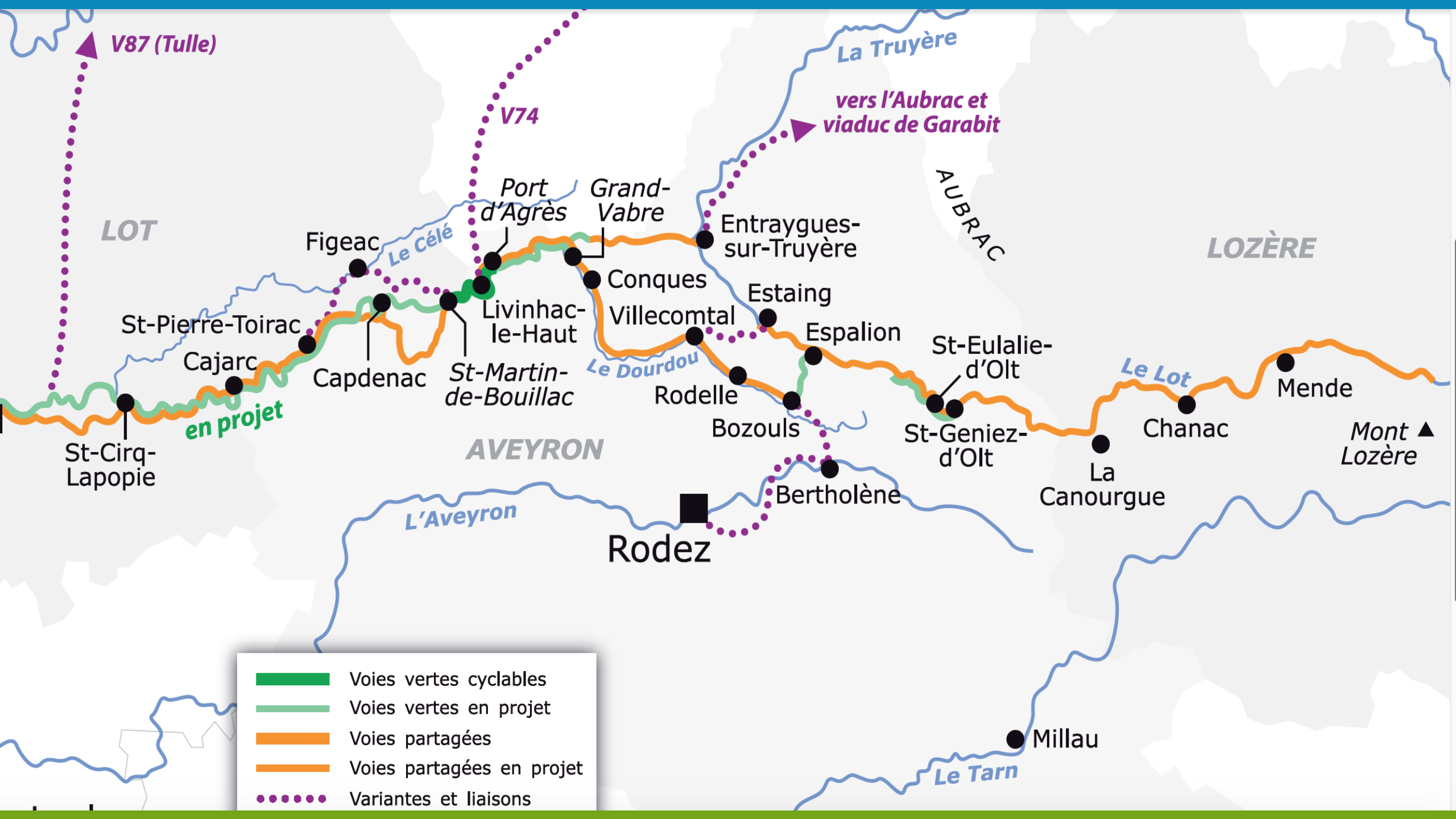
PRESENTATION DES PROJETS

PRINCIPE DE SIGNALISATION



OU





V87 (Tulle)

V74

vers l'Aubrac et viaduc de Garabit

LOT

AUBRAC

LOZÈRE

Figeac

Port d'Agrès

Grand-Vabre

Entraygues-sur-Truyère

St-Pierre-Toirac

Cajarc

Capdenac

St-Martin-de-Bouillac

Livinhac-le-Haut

Conques

Villecomtal

Estaing

Espalion

St-Eulalie-d'Olt

St-Cirq-Lapopie

en projet

Le Dourdou

Rodelle

Bozouls

St-Geniez-d'Olt

AVEYRON

L'Aveyron

Rodez

Bertholène

La Canourgue

Chanac


Mende

Mont Lozère ▲

Le Lot

Millau

Le Tarn



EXPERTISE DE TERRAIN - VALLÉE DU LOT À VÉLO

DÉPARTEMENT DU LOT : Cahors < > Arcambal





France
vélo
TOURISME

EXPERTISE DE TERRAIN - VALLÉE DU LOT À VÉLO

DÉPARTEMENT DU LOT : Arcambal < > Saint-Cirq-Lapopie



EXPERTISE DE TERRAIN - VALLÉE DU LOT À VÉLO

DÉPARTEMENT DU LOT : Saint-Cirq-Lapopie < > Cajarc



France
vélo
TOURISME



EXPERTISE DE TERRAIN - VALLÉE DU LOT À VÉLO

DÉPARTEMENT DU LOT : Cajarc < > Saint-Pierre-Toirac



France
vélo
TOURISME



EXPERTISE DE TERRAIN - VALLÉE DU LOT À VÉLO

DÉPARTEMENTS DU LOT ET DE L'AVEYRON : Saint-Pierre-Toirac > Capdenac-Gare



EXPERTISE DE TERRAIN - VALLÉE DU LOT À VÉLO

DÉPARTEMENT DE L'AVEYRON : Saint-Martin-Bouillac < > Livinhac-le-Haut



A terme voie verte à aménager
au bord du Lot de Capdenac à
Saint-Martin-Bouillac

RD 558 et 40 avec relief

🚴 1 h 41 min
19,0 km

↑ 281 m · ↓ 270 m

385 m

174 m

EXPERTISE DE TERRAIN - VALLÉE DU LOT À VÉLO

DÉPARTEMENT DE L'AVEYRON : Saint-Martin-Bouillac < > Livinhac-le-Haut



↑ 56 m · ↓ 84 m



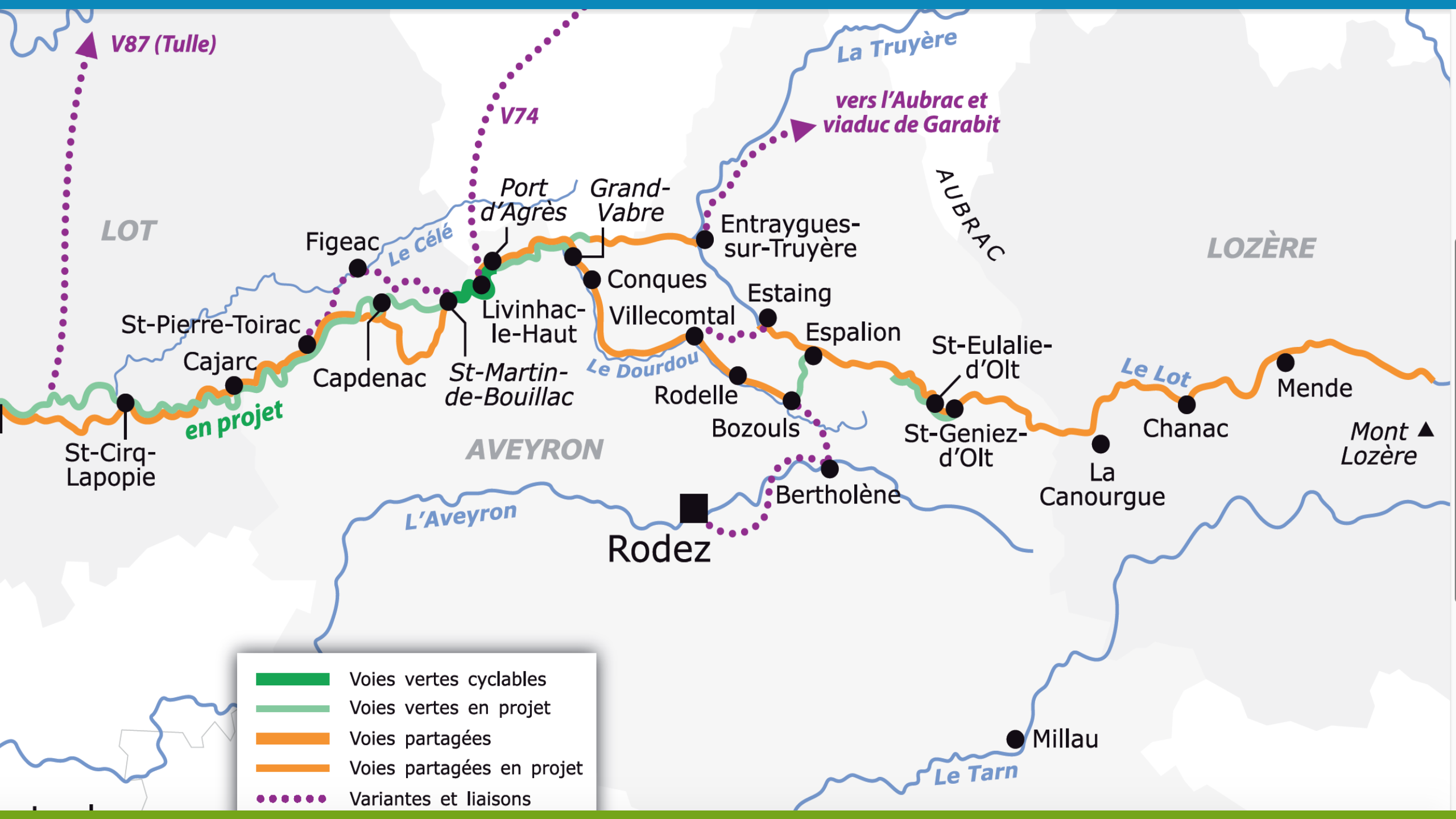
🚲 36 min
9,1 km

**voie verte existante avec
connexions à finaliser sur RD 42**

EXPERTISE DE TERRAIN - VALLÉE DU LOT À VÉLO

DÉPARTEMENT DE L'AVEYRON : Livinhac-le-Haut < > Grand-Vabre





V87 (Tulle)

V74

vers l'Aubrac et viaduc de Garabit

LOT

LOZÈRE

AUBRAC

AVEYRON

St-Cirq-Lapopie

en projet

St-Pierre-Toirac

Cajarc

Figeac

Capdenac

St-Martin-de-Bouillac

Port d'Agrès

Livinhac-le-Haut

Grand-Vabre

Conques

Villecomtal

Rodelle

Entraygues-sur-Truyère

Estaing

Espalion

St-Eulalie-d'Olt

St-Geniez-d'Olt

Bozouls

Bertholène

La Canourgue

Chanac

Mende

Mont Lozère ▲

L'Aveyron

Rodez

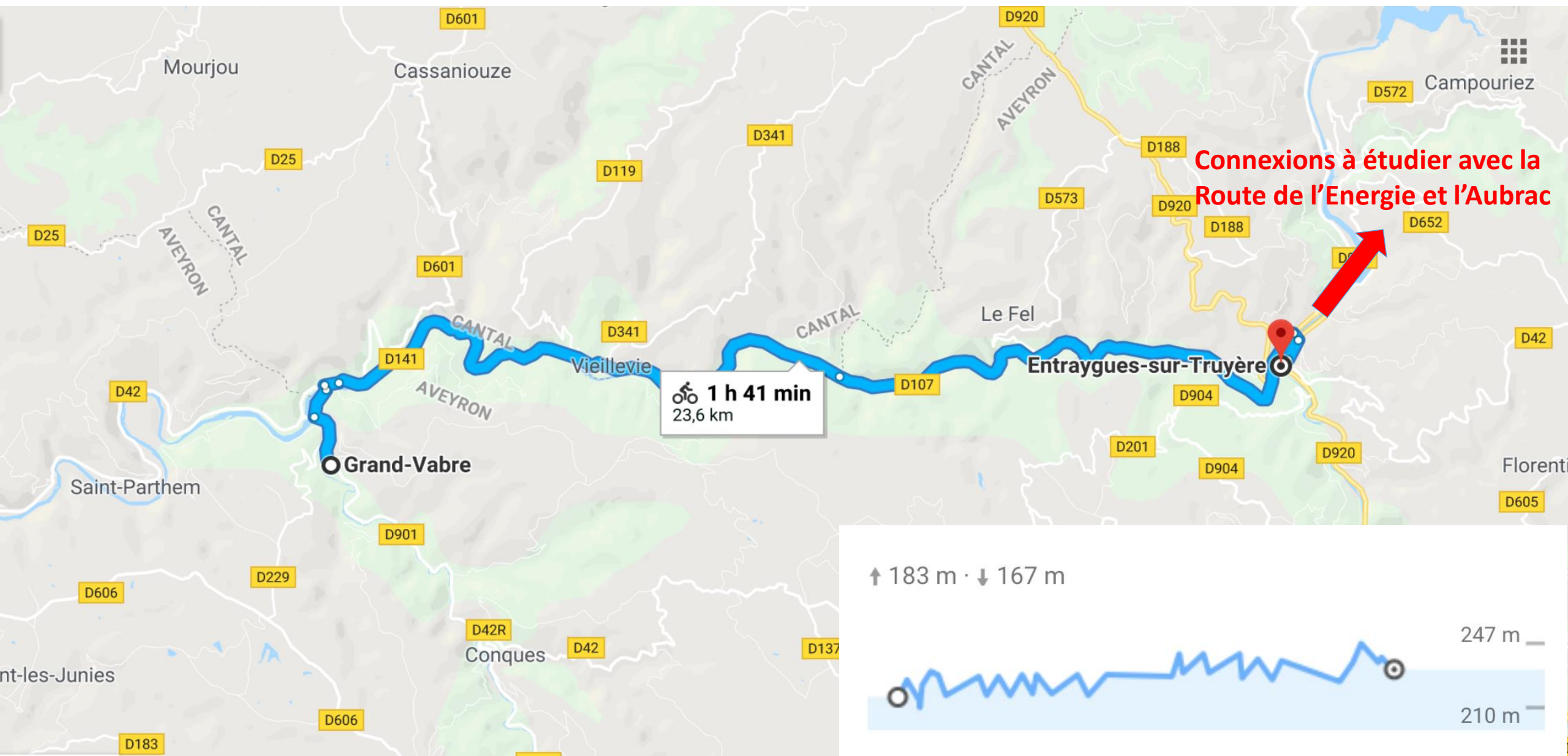
Le Lot

Le Tarn

Millau

EXPERTISE DE TERRAIN - VALLÉE DU LOT À VÉLO

DÉPARTEMENT DE L'AVEYRON ET DU CANTAL : Grand-Vabre < > Entraygues-sur-Truyère



EXPERTISE DE TERRAIN - VALLÉE DU LOT À VÉLO

DÉPARTEMENT DE L'AVEYRON



France

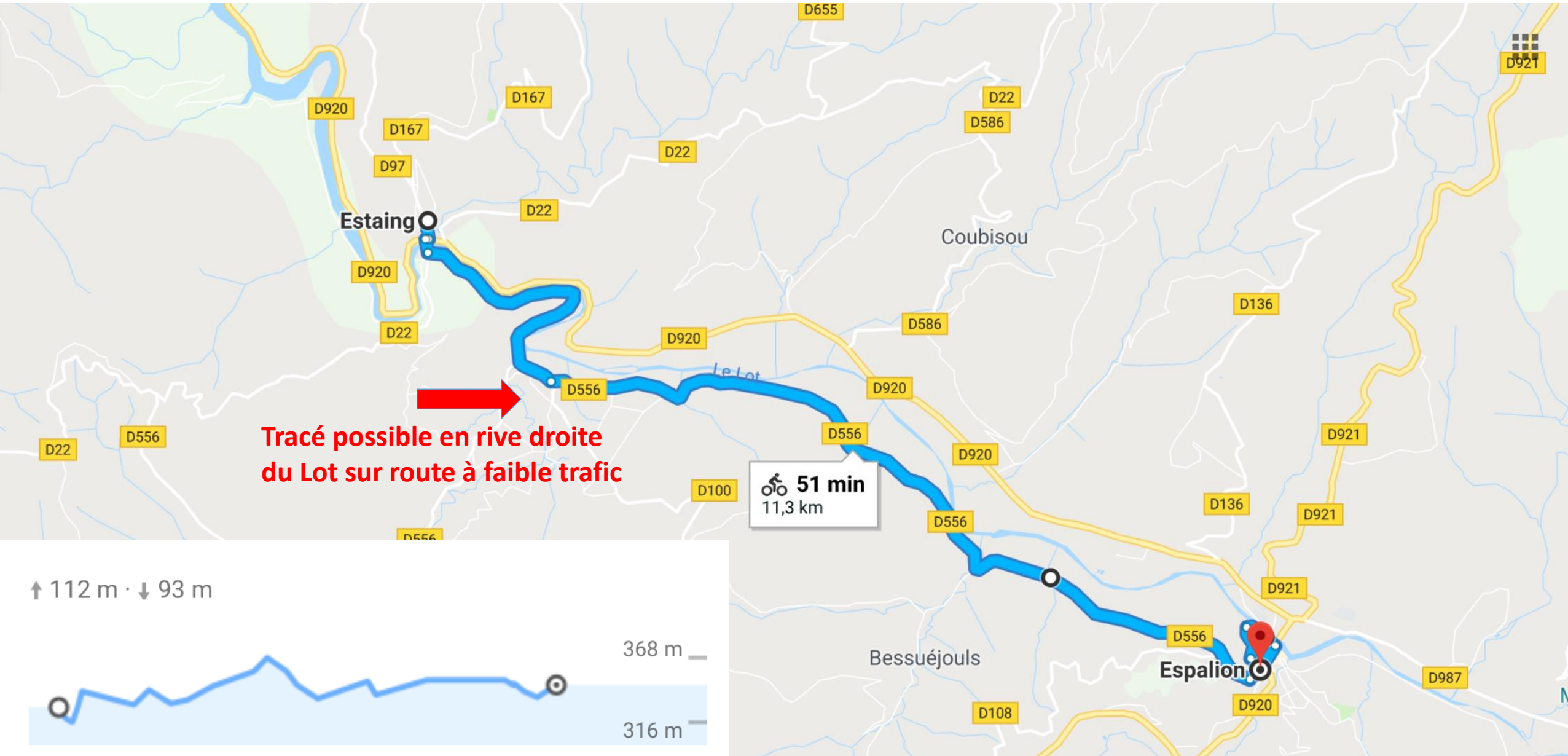


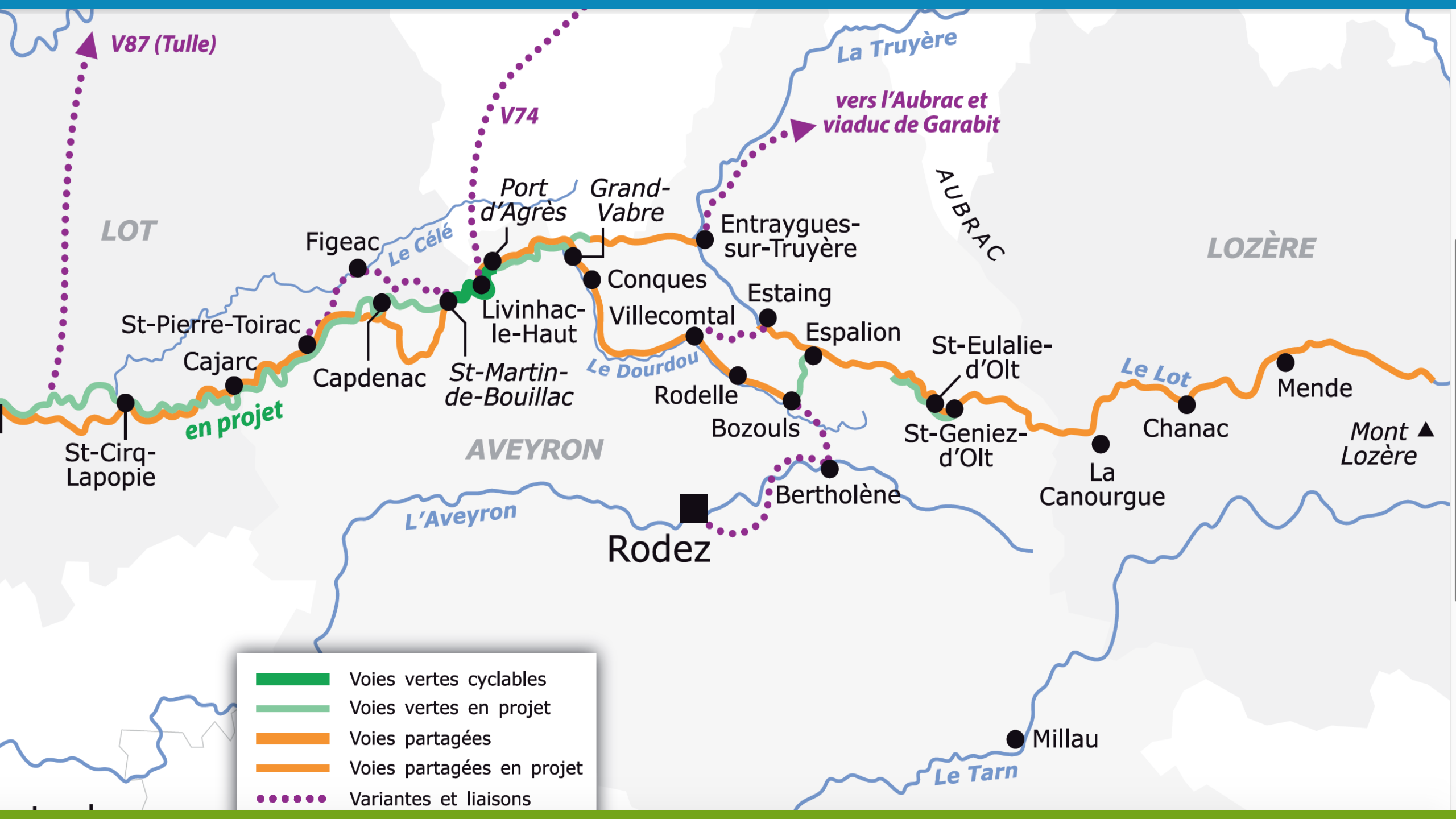
D 920 Entraygues <-> Estaing : axe économique routier
Massif central – Occitanie, relie notamment Aurillac-Saint Flour à Millau et l'A 79. Environ 2000 véh./j : PL, VL et utilitaires, route étroite et sinueuse, mauvaise visibilité : difficile à aménager pour le vélo et alternatives par petites routes très pentues !

Tracé alternatif avec dénivelé à étudier en rive droite de Lot

EXPERTISE DE TERRAIN - VALLÉE DU LOT À VÉLO

DÉPARTEMENT DE L'AVEYRON





V87 (Tulle)

V74

vers l'Aubrac et viaduc de Garabit

LOT






LOZÈRE

AUBRAC

AVEYRON

Mont Lozère ▲

en projet

-  Voies vertes cyclables
-  Voies vertes en projet
-  Voies partagées
-  Voies partagées en projet
-  Variantes et liaisons

Rodez

Millau

Le Tarn

L'Aveyron

Le Lot

La Truyère

Le Célé

Le Dourdou

St-Cirq-Lapopie

Cajarc

St-Pierre-Toirac

Figeac

Capdenac

St-Martin-de-Bouillac

Livinhac-le-Haut

Grand-Vabre

Conques

Villecomtal

Rodelle

Bozouls

Estaing

Espalion

St-Eulalie-d'Olt

St-Geniez-d'Olt

La Canourgue

Chanac

Mende

EXPERTISE DE TERRAIN - VALLÉE DU LOT À VÉLO

DÉPARTEMENT DE L'AVEYRON : Grand-Vabre < > Conques < > Nauviale (variante vallée du Dourdou)

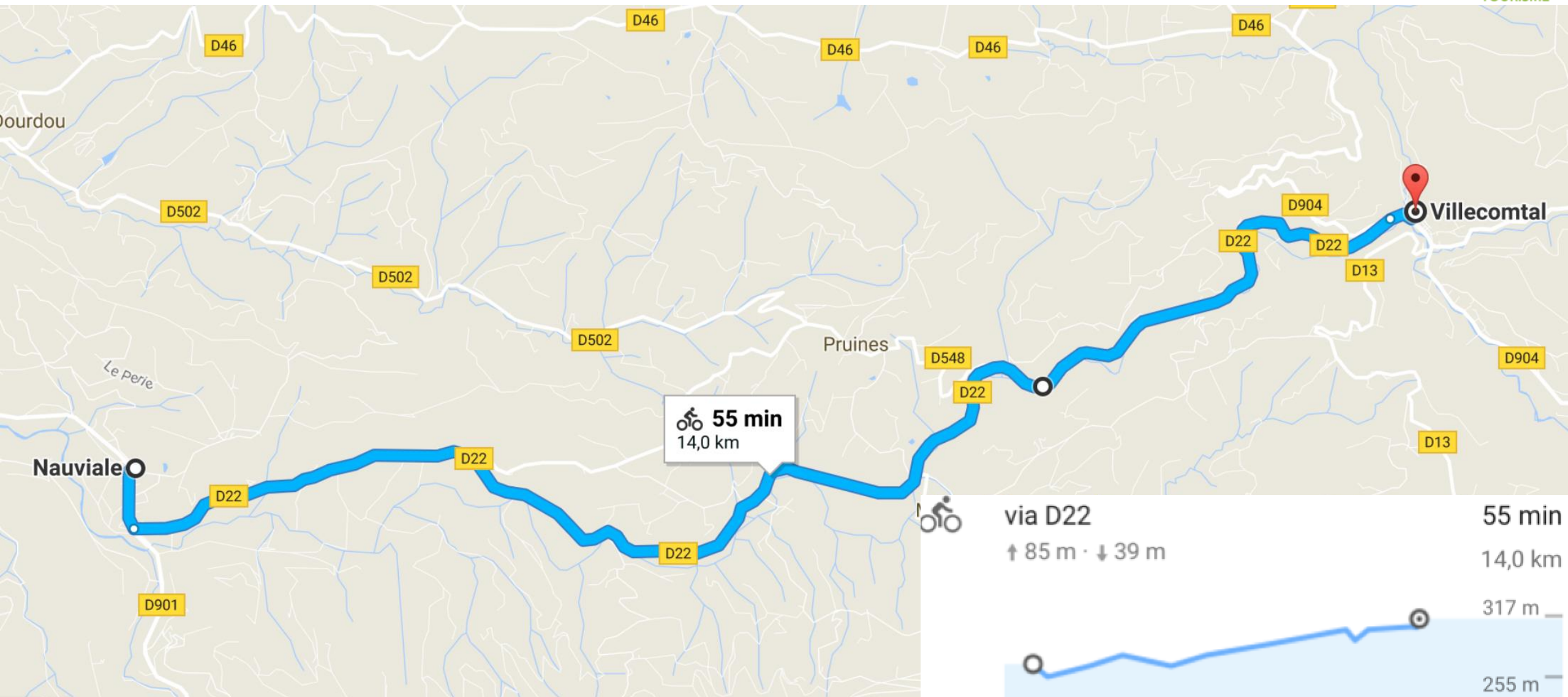


EXPERTISE DE TERRAIN - VALLÉE DU LOT À VÉLO

DÉPARTEMENT DE L'AVEYRON : Nauviale < > Villecomtal

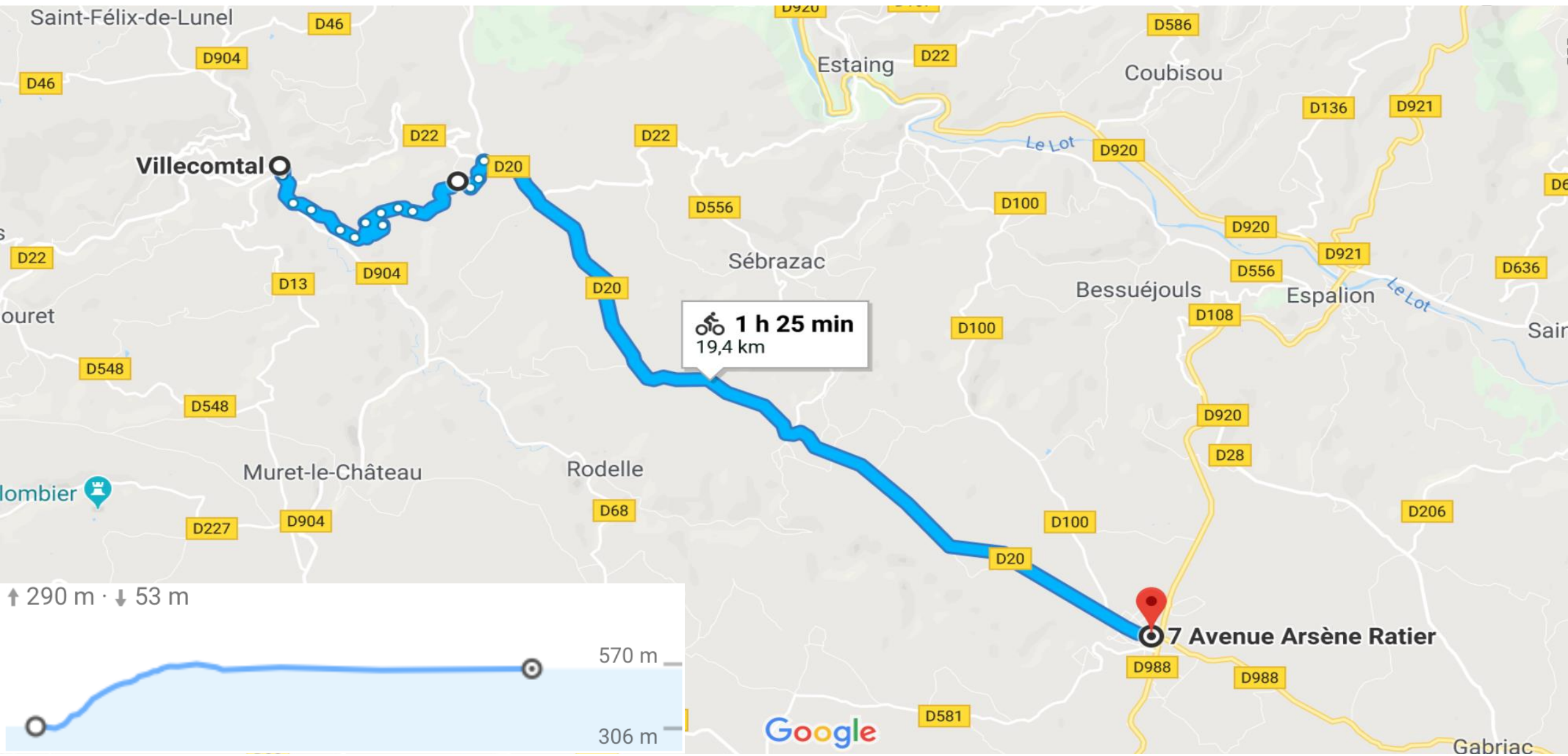


France
vélo
TOURISME



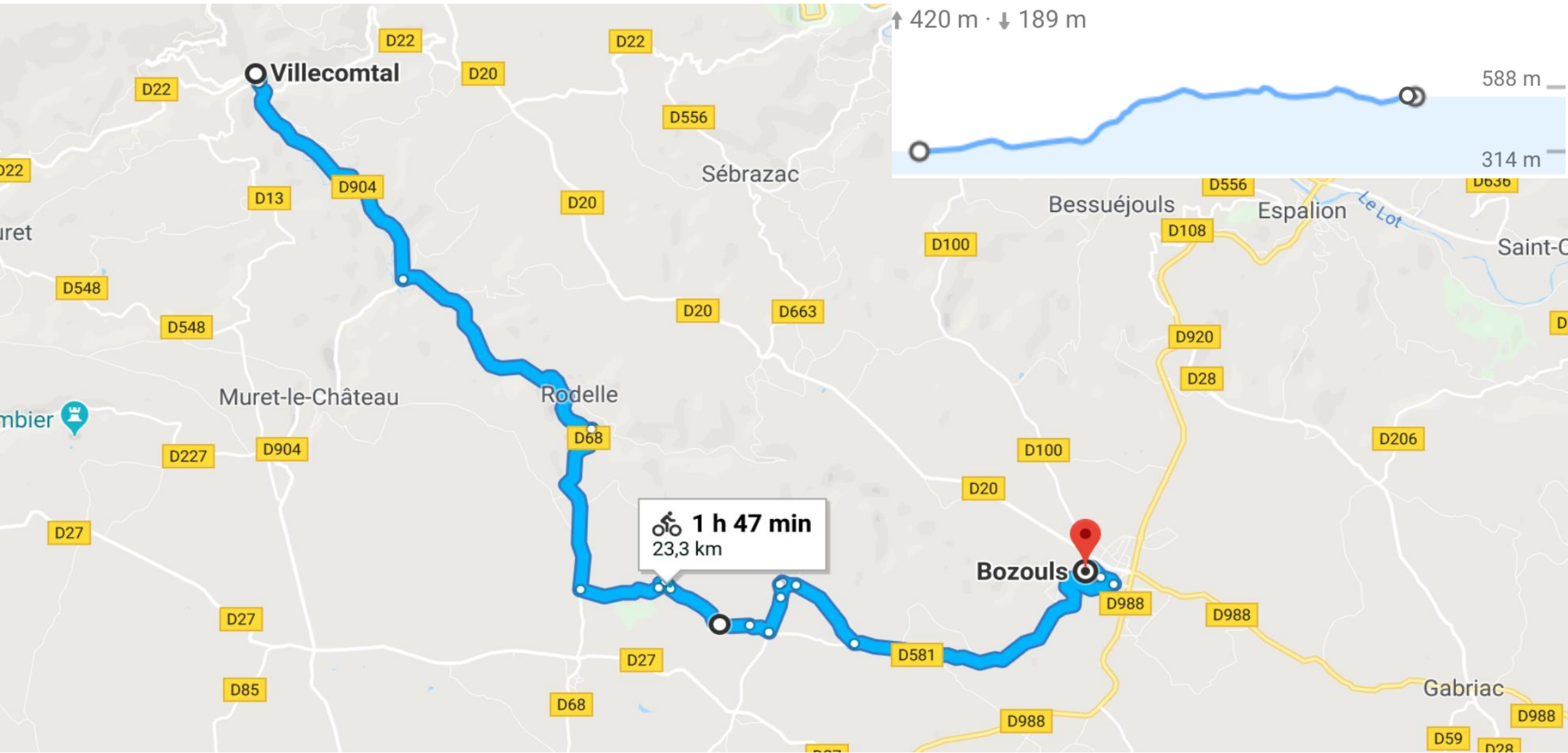
EXPERTISE DE TERRAIN - VALLÉE DU LOT À VÉLO

DÉPARTEMENT DE L'AVEYRON : Villecomtal < > Bozouls



EXPERTISE DE TERRAIN - VALLÉE DU LOT À VÉLO

DÉPARTEMENT DE L'AVEYRON : Villecomtal < > Bozouls par Rodelle



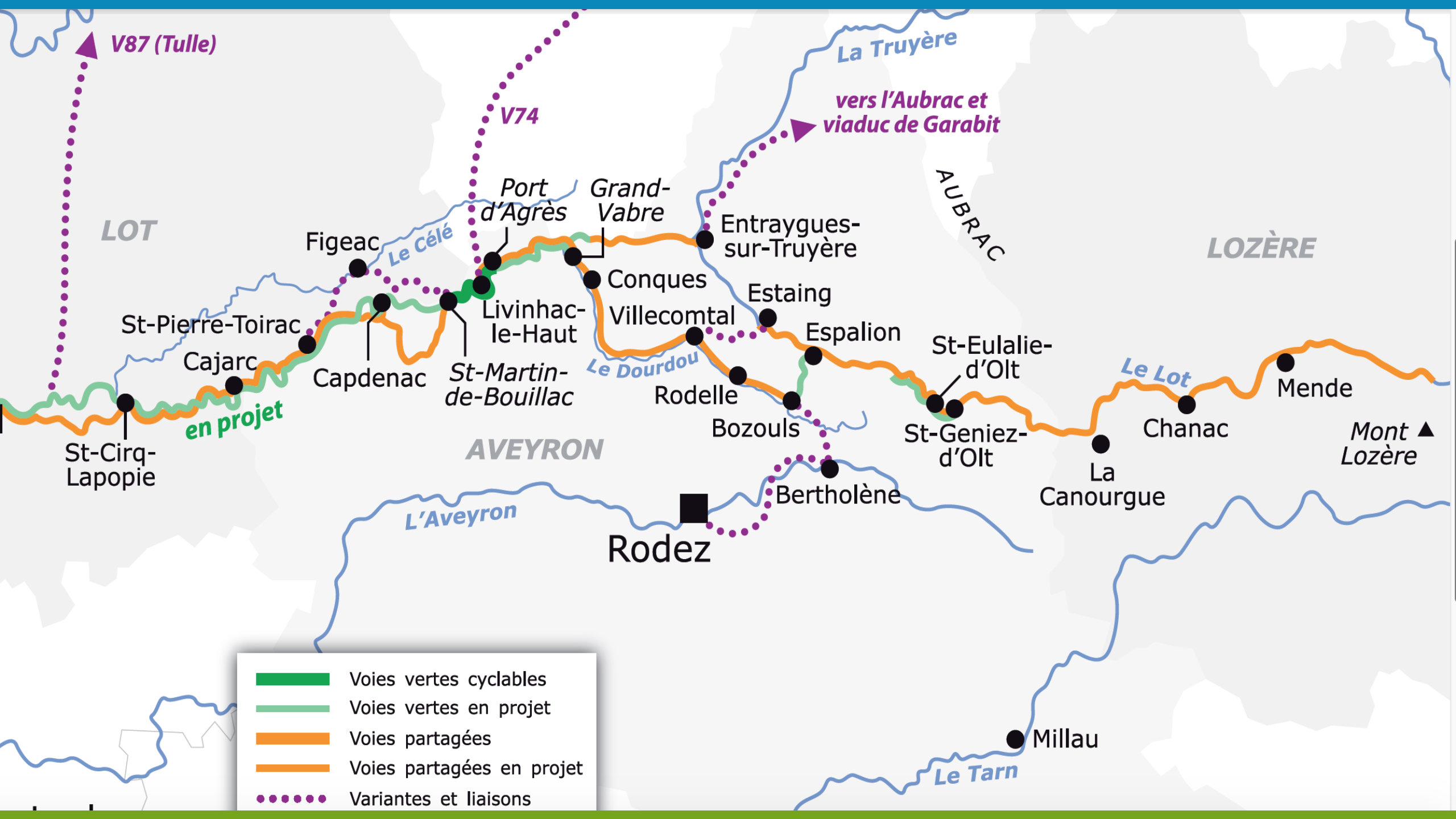
EXPERTISE DE TERRAIN - VALLÉE DU LOT À VÉLO

DÉPARTEMENT DE L'AVEYRON : Bozouls < > Espalion



France
vélo
TOURISME



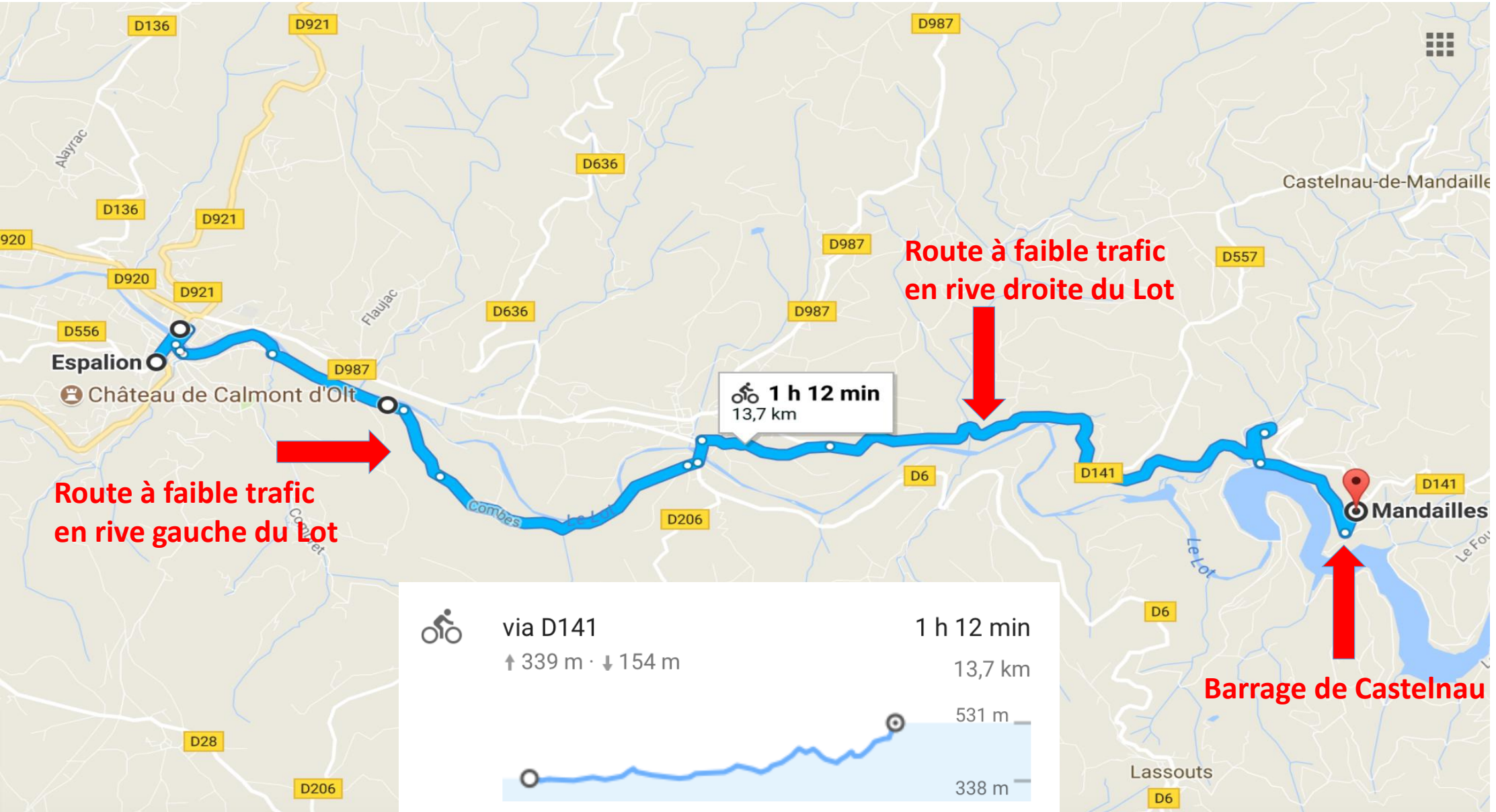


EXPERTISE DE TERRAIN - VALLÉE DU LOT À VÉLO

DÉPARTEMENT DE L'AVEYRON : Espalion < > Mandailles par RD 141

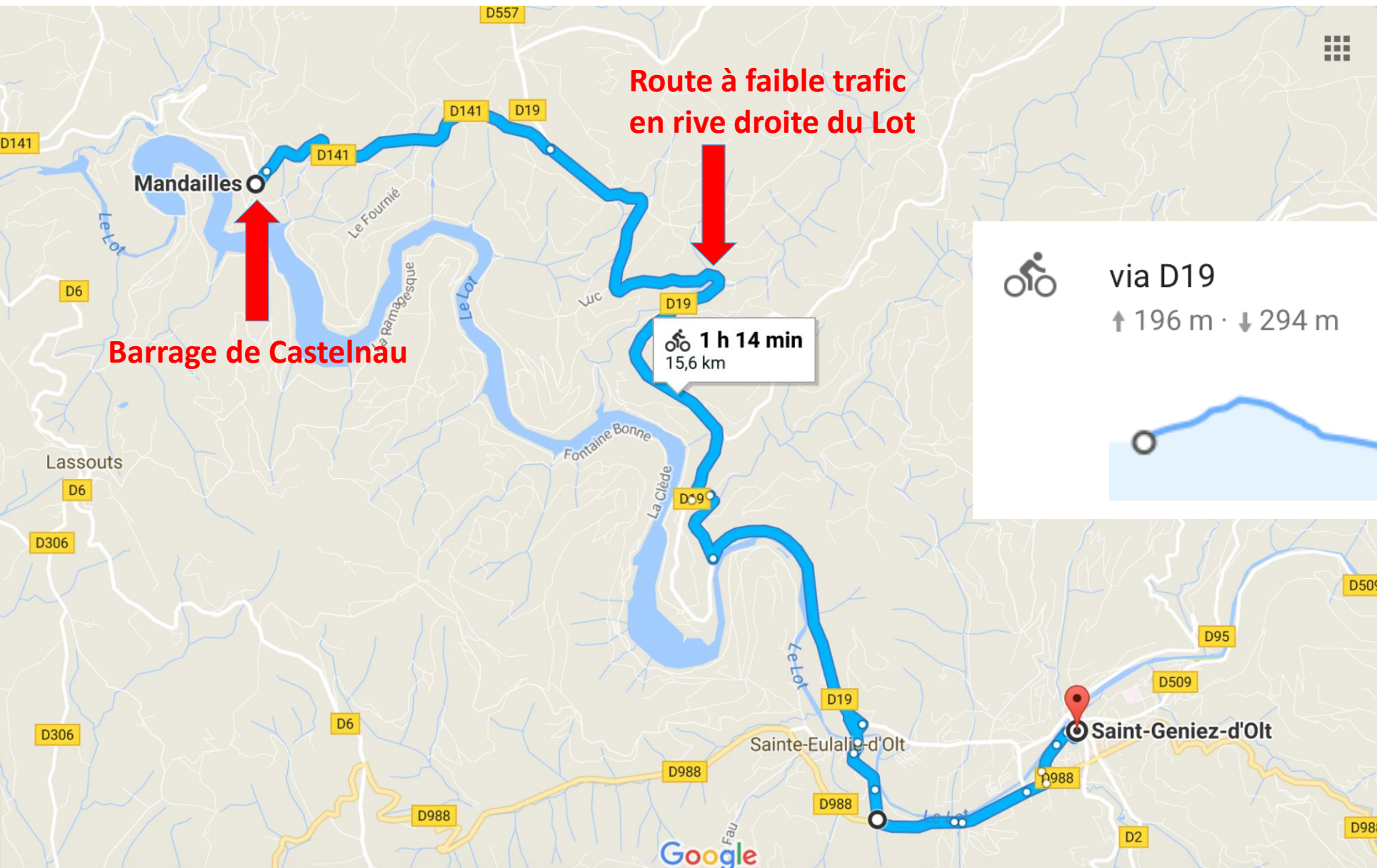


France
vélo
TOURISME



EXPERTISE DE TERRAIN - VALLÉE DU LOT À VÉLO

DÉPARTEMENT DE L'AVEYRON : Mandailles < > Saint-Geniez par RD 141 et RD 19



EXPERTISE DE TERRAIN - VALLÉE DU LOT À VÉLO

DÉPARTEMENT DE L'AVEYRON : Mandailles < > Saint-Geniez (par la piste autour du lac)



France
vélo
TOURISME

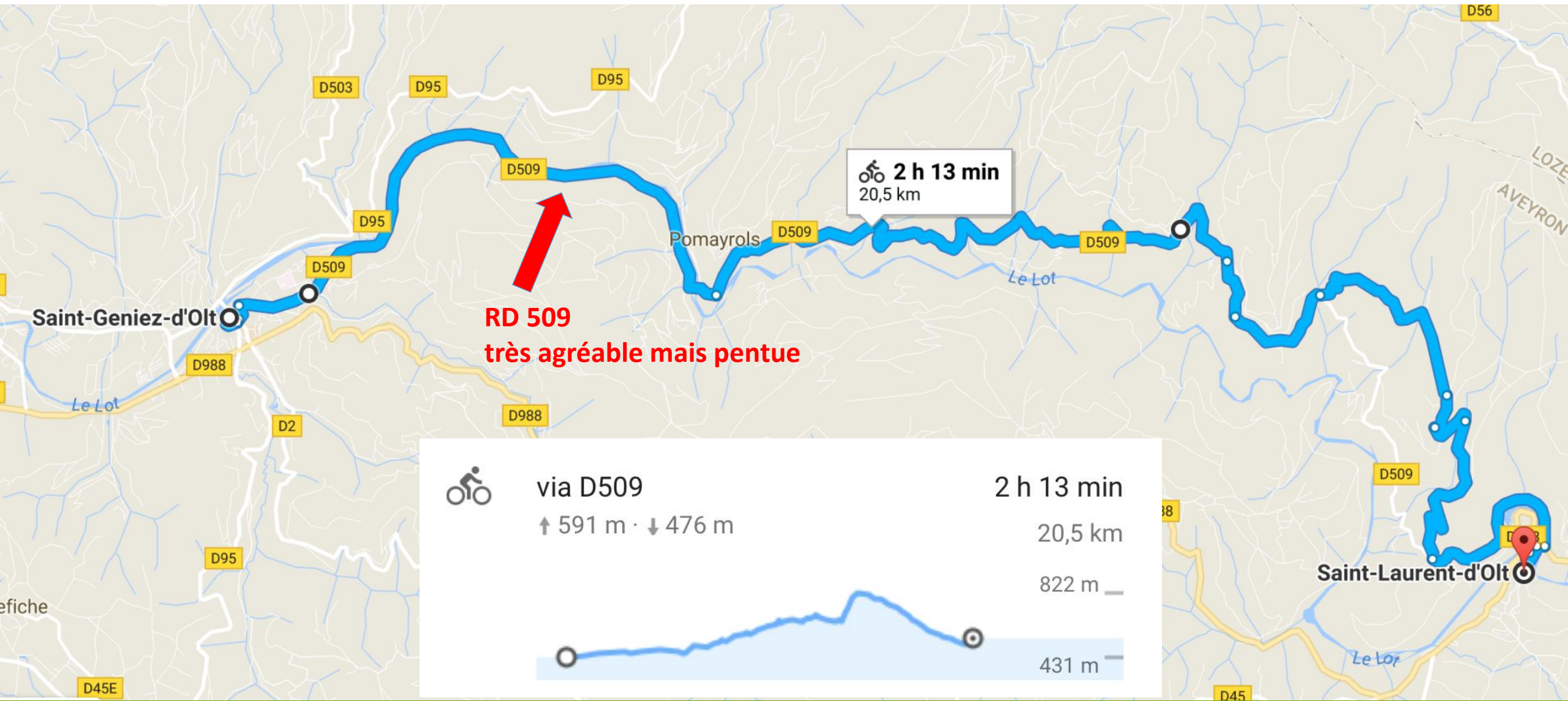


EXPERTISE DE TERRAIN - VALLÉE DU LOT À VÉLO

DÉPARTEMENT DE L'AVEYRON : Saint-Geniez < > Saint-Laurent



France
vélo
TOURISME

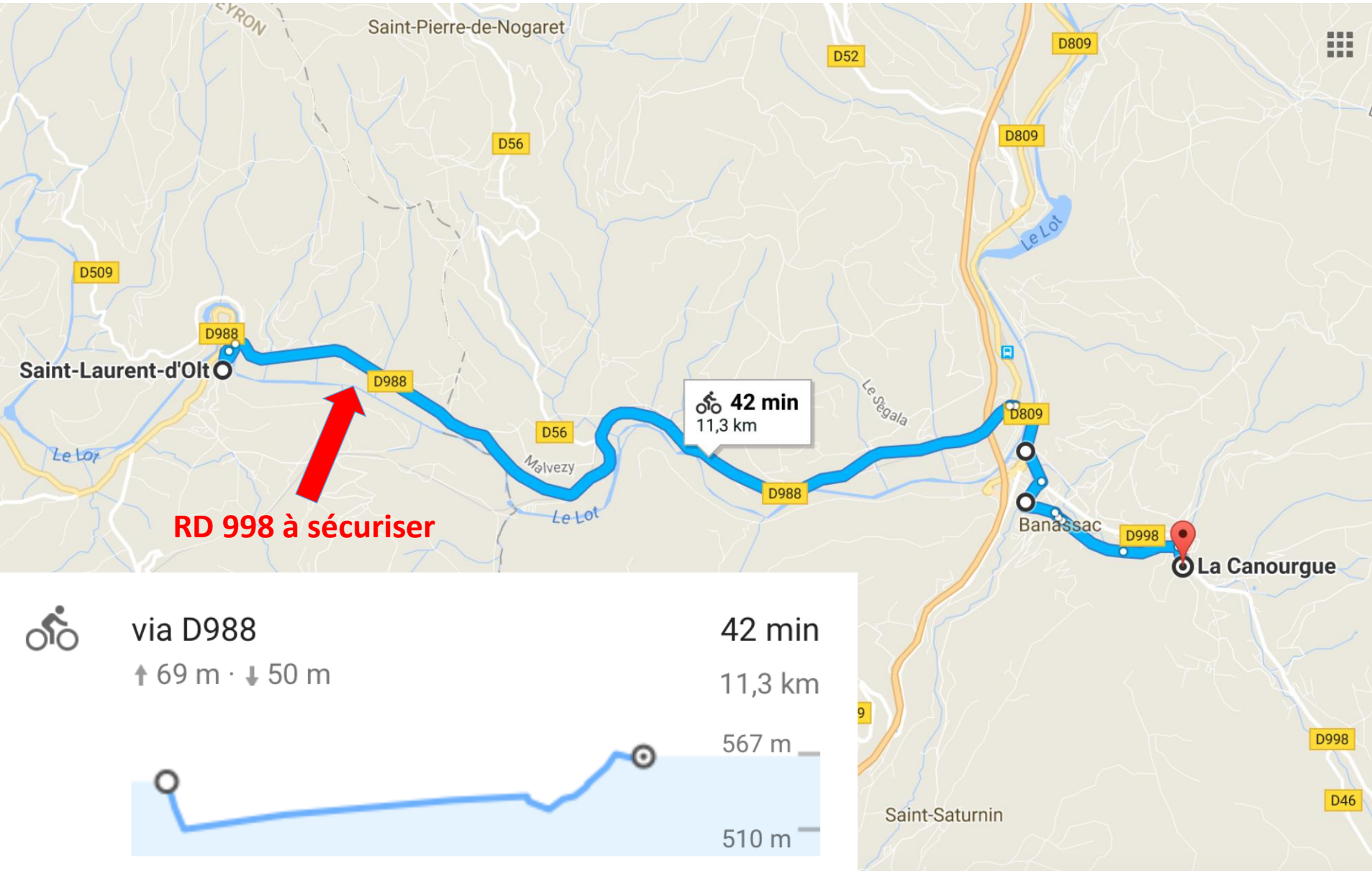


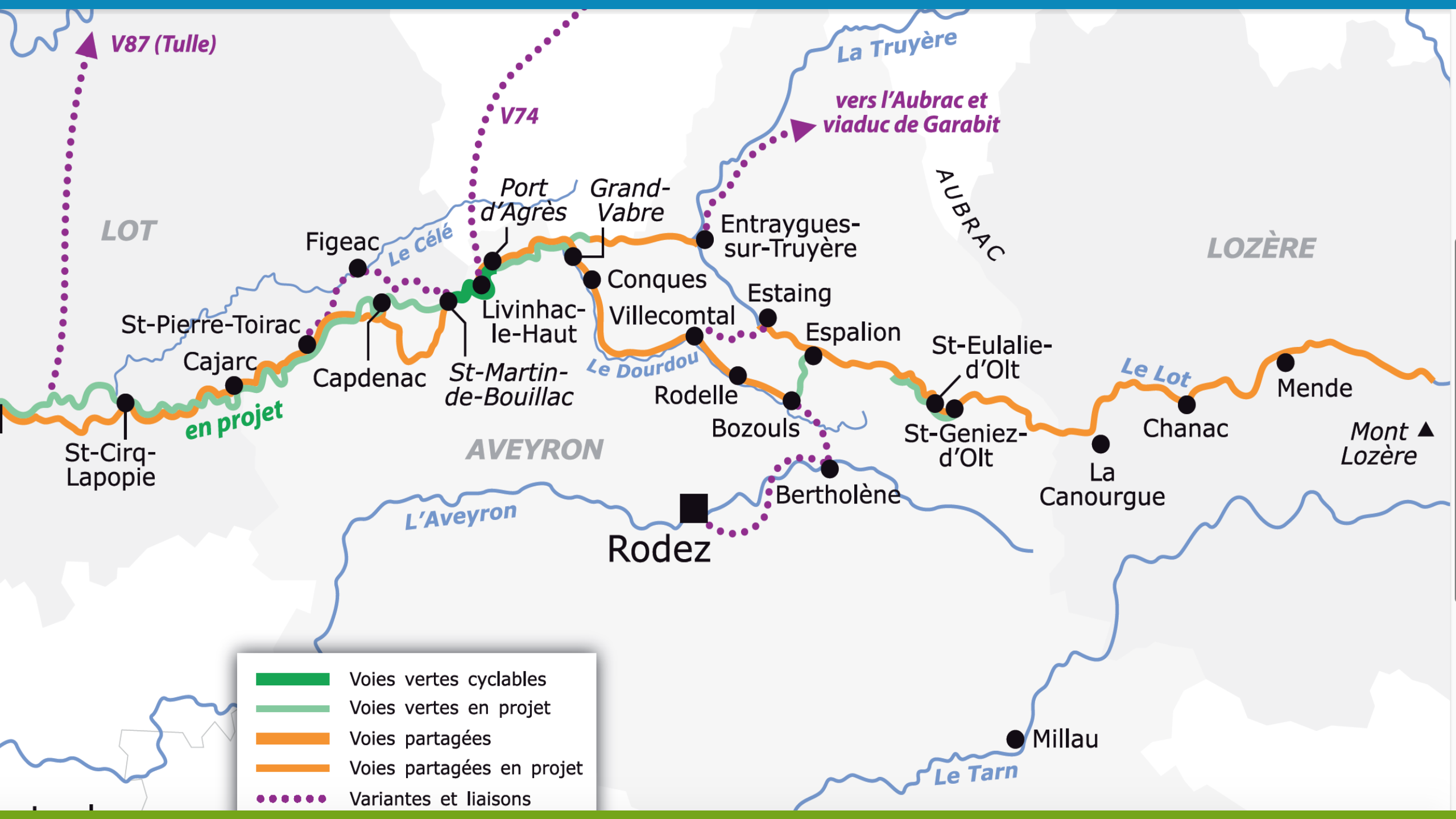


France
vélo
TOURISME

EXPERTISE DE TERRAIN – VALLÉE DU LOT À VÉLO

DÉPARTEMENTS DE L'AVEYRON ET DE LA LOZÈRE: Saint-Laurent < > La Canourgue





V87 (Tulle)

V74

vers l'Aubrac et viaduc de Garabit

LOT

LOZÈRE

AUBRAC

AVEYRON

Mont Lozère ▲

en projet

St-Cirq-Lapopie

St-Pierre-Toirac

Cajarc

Figeac

Capdenac

St-Martin-de-Bouillac

Livinhac-le-Haut

Port d'Agrès

Grand-Vabre

Conques

Villecomtal

Rodelle

Bozouls

Entraygues-sur-Truyère

Estaing

Espalion

St-Eulalie-d'Olt

St-Geniez-d'Olt

La Canourgue

Chanac

Mende

Rodez

Bertholène

Le Lot

Le Tarn

L'Aveyron

La Truyère

Le Célé

Le Dourdou



France
vélo
TOURISME

EXPERTISE DE TERRAIN - VALLÉE DU LOT À VÉLO

DÉPARTEMENT DE L'AVEYRON : liaison Vallée du Lot <> Rodez (par l'ancienne voie ferrée)

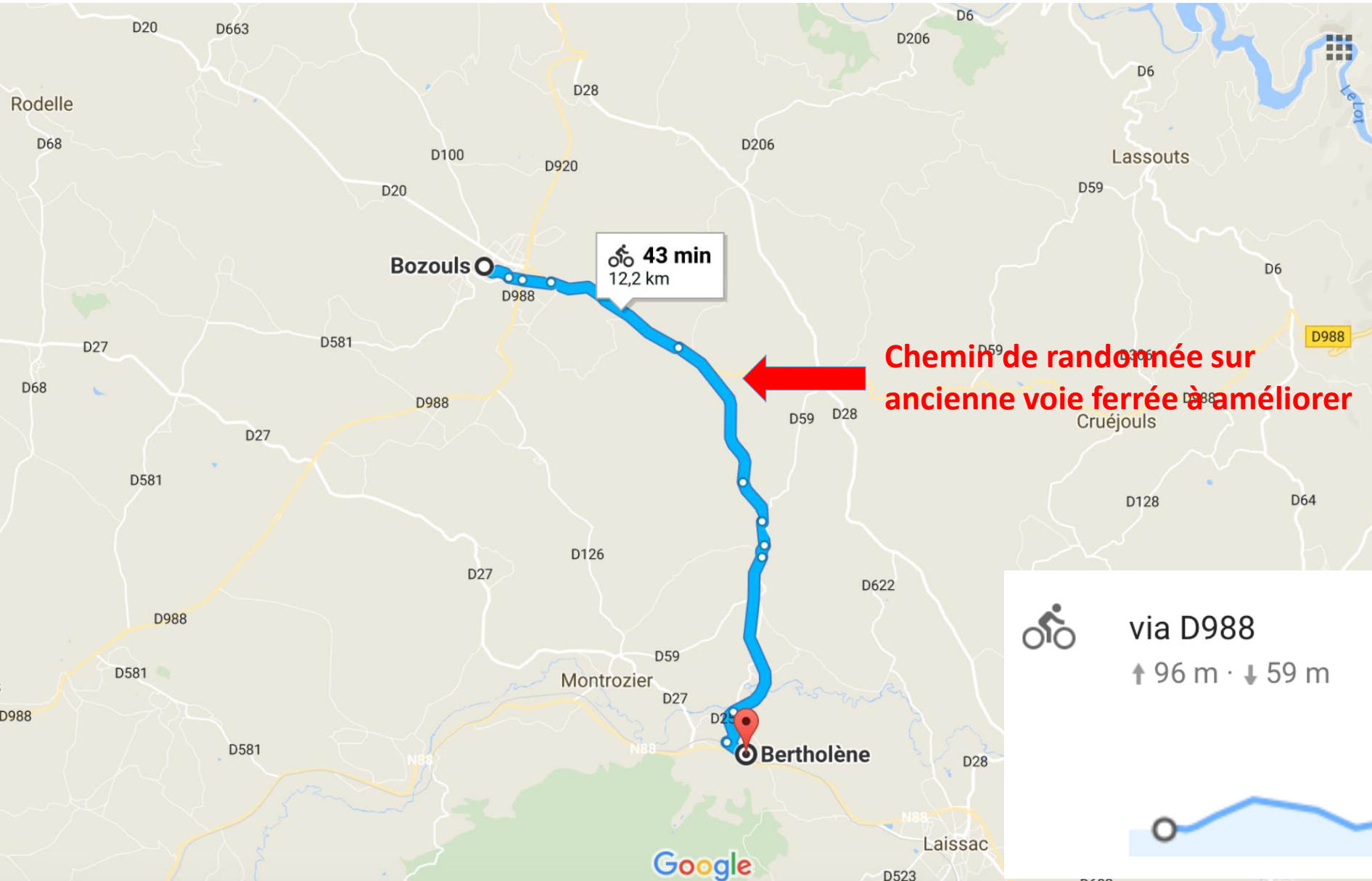




France
vélo
TOURISME

EXPERTISE DE TERRAIN - VALLÉE DU LOT À VÉLO

DÉPARTEMENT DE L'AVEYRON : liaison Vallée du Lot <> Rodez (par l'ancienne voie ferrée)

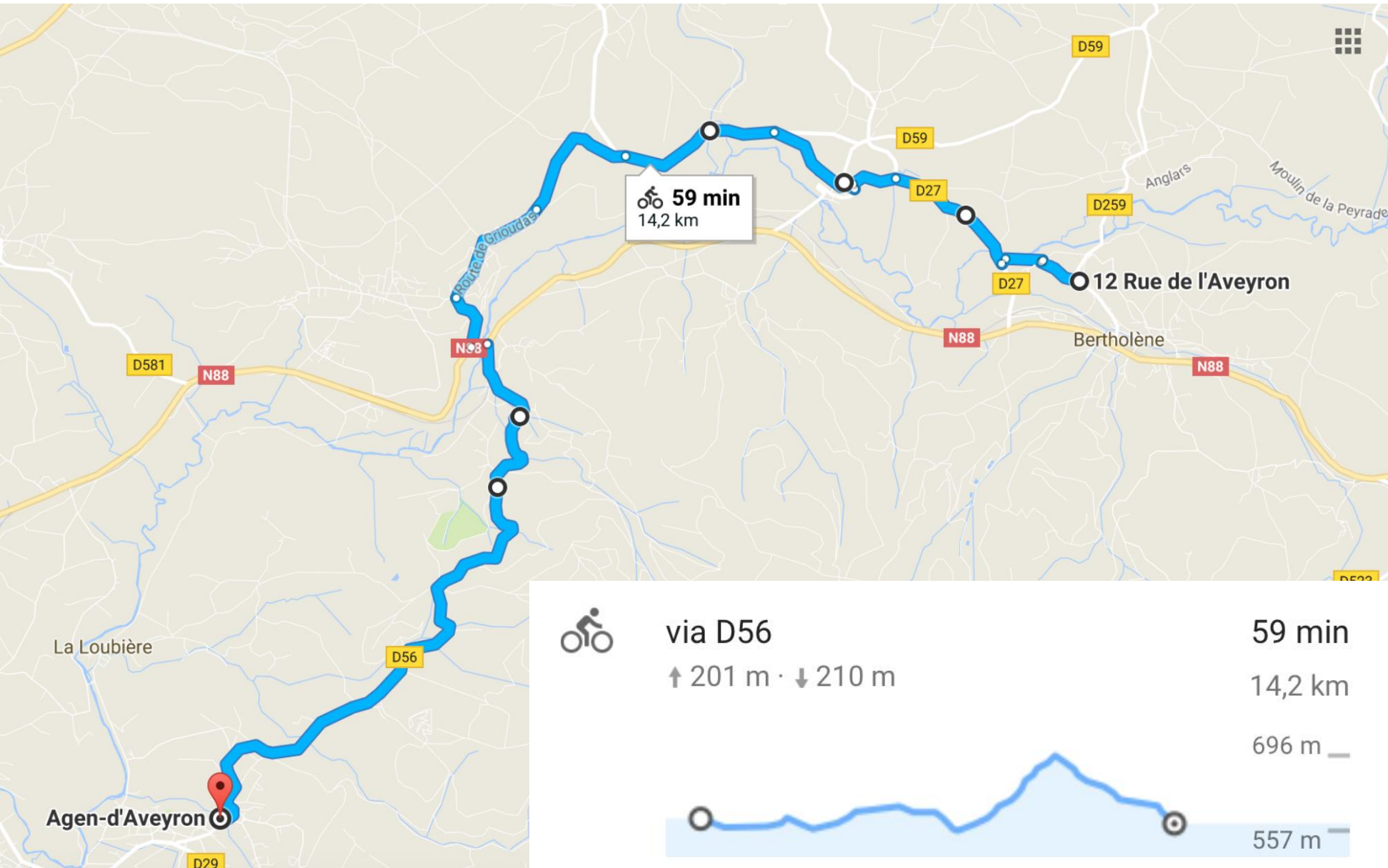


EXPERTISE DE TERRAIN - VALLÉE DU LOT À VÉLO

DÉPARTEMENT DE L'AVEYRON : liaison Vallée du Lot <> Rodez



France
vélo
TOURISME



EXPERTISE DE TERRAIN - VALLÉE DU LOT À VÉLO

DÉPARTEMENT DE L'AVEYRON : liaison Vallée du Lot <> Rodez



France
vélo
TOURISME

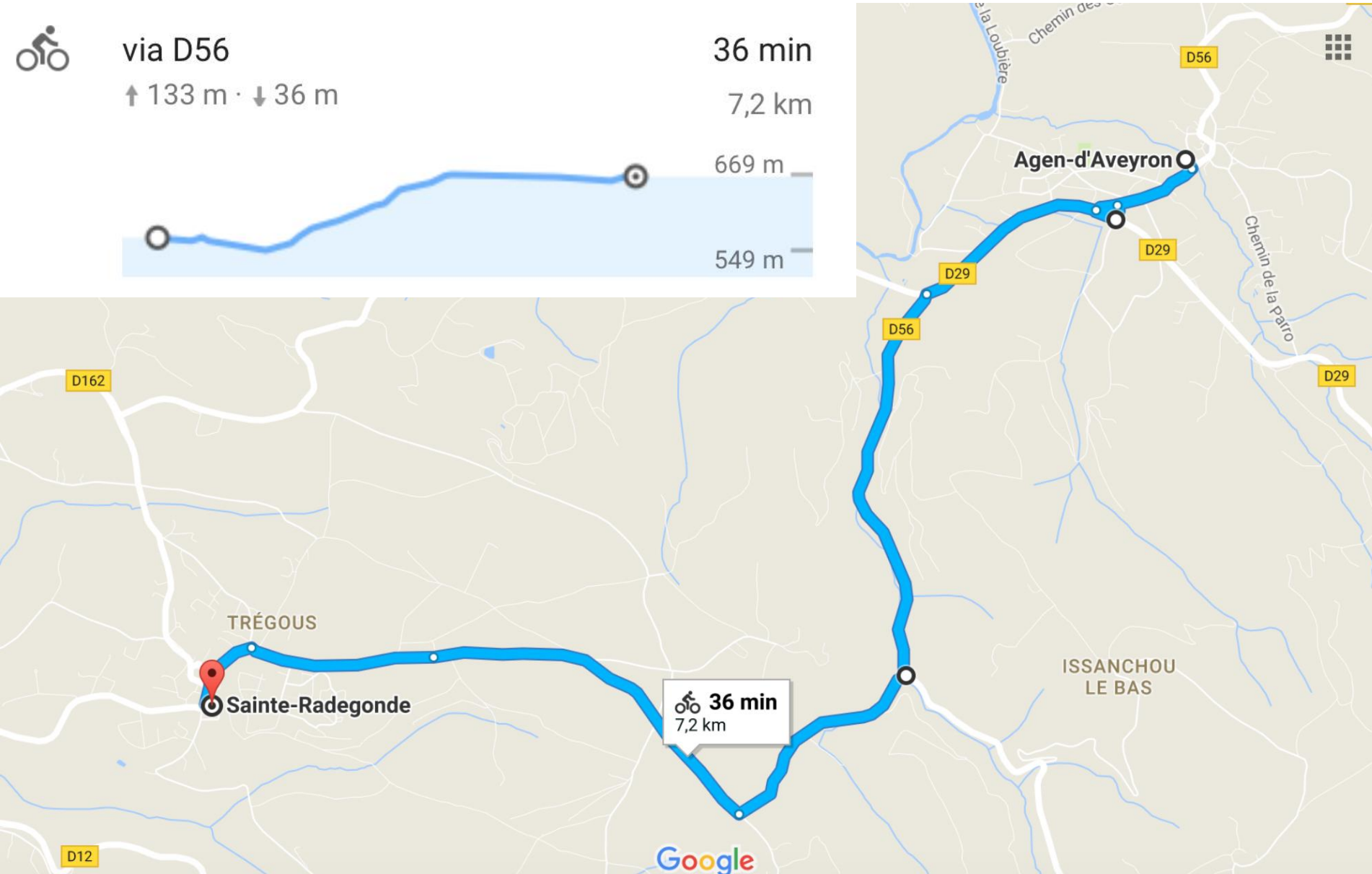


via D56

↑ 133 m · ↓ 36 m

36 min

7,2 km

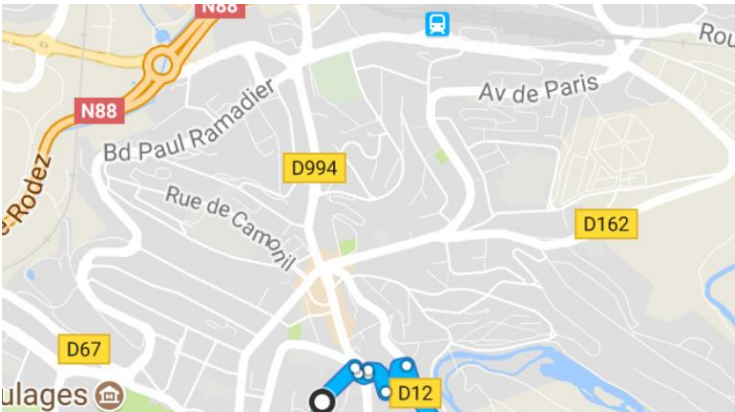


EXPERTISE DE TERRAIN - VALLÉE DU LOT À VÉLO

DÉPARTEMENT DE L'AVEYRON : liaison Vallée du Lot <> Rodez



France
vélo
TOURISME

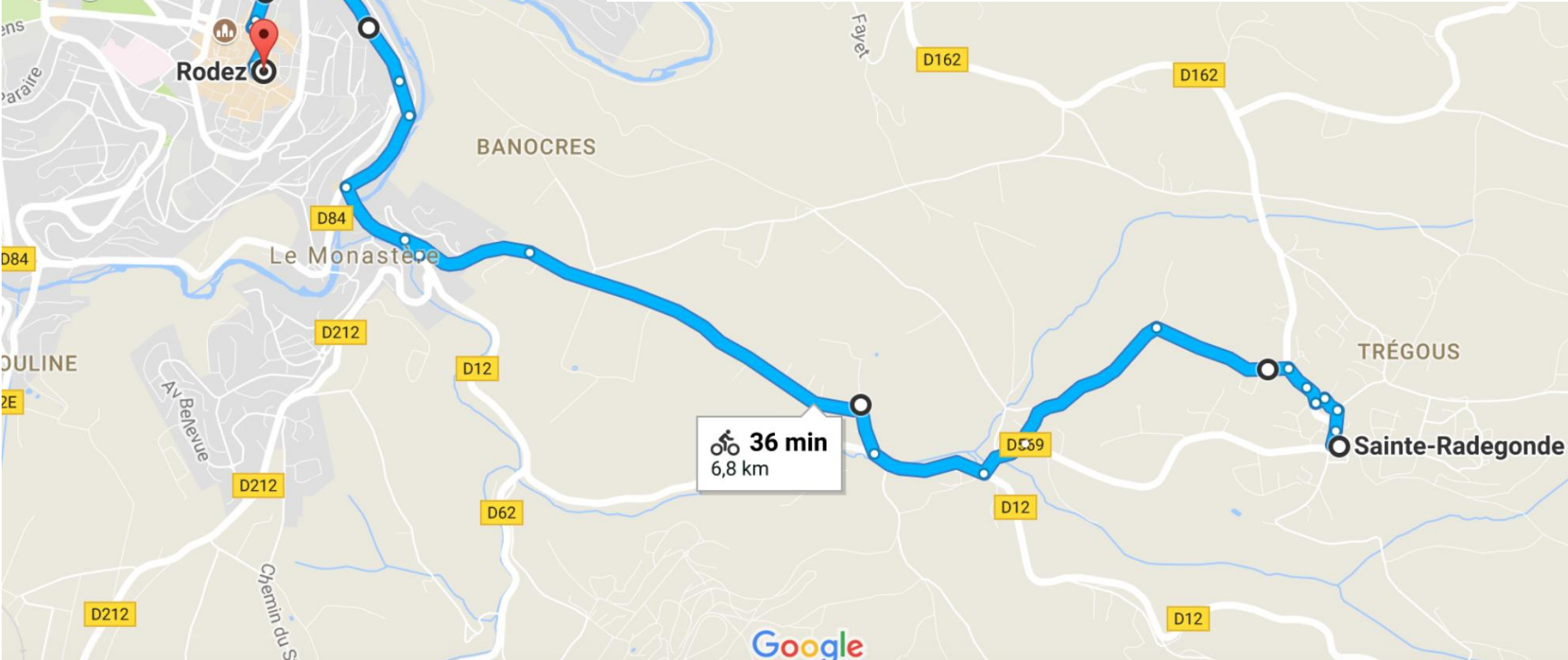


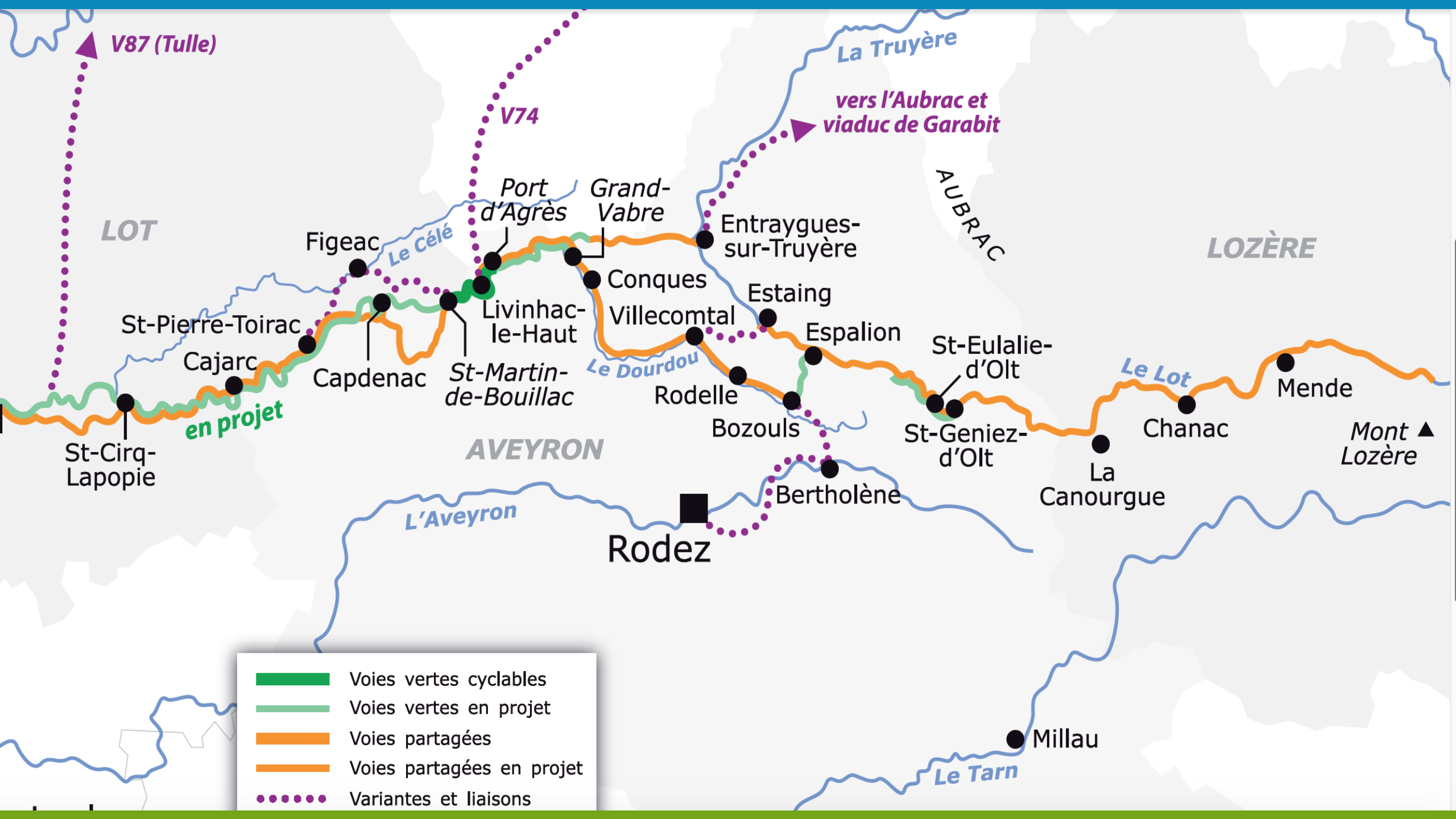
via Rue Amans-Alexis Monteil

36 min

↑ 152 m · ↓ 173 m

6,8 km





V87 (Tulle)

V74

vers l'Aubrac et viaduc de Garabit

LOT

LOZÈRE

AUBRAC

AVEYRON

Mont Lozère ▲

- Voies vertes cyclables
- Voies vertes en projet
- Voies partagées
- Voies partagées en projet
- Variantes et liaisons

St-Cirq-Lapopie

en projet

Rodez

Millau

St-Pierre-Toirac

Cajarc

Figeac

Capdenac

St-Martin-de-Bouillac

Port d'Agrès

Livinhac-le-Haut

Grand-Vabre

Conques

Villecomtal

Rodelle

Bozouls

Entraygues-sur-Truyère

Estaing

Espalion

St-Eulalie-d'Olt

St-Geniez-d'Olt

La Canourgue

Chanac

Mende

La Truyère

Le Célé

Le Dourdou

Le Lot

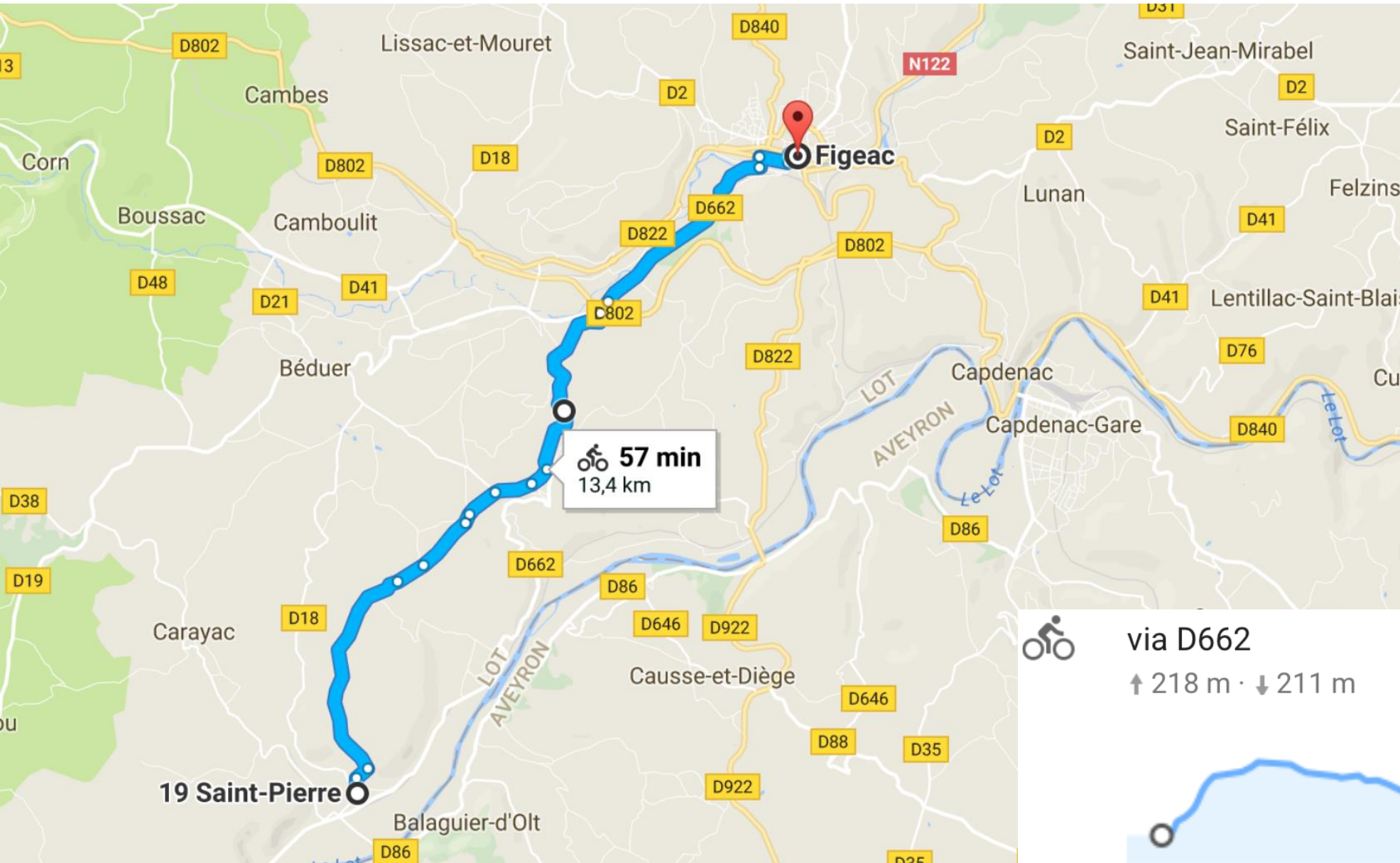
Le Tarn

EXPERTISE DE TERRAIN - VALLÉE DU LOT À VÉLO

DÉPARTEMENT DU LOT : Variante vers Figeac - Saint-Pierre-Toirac < > Figeac



France
vélo
TOURISME

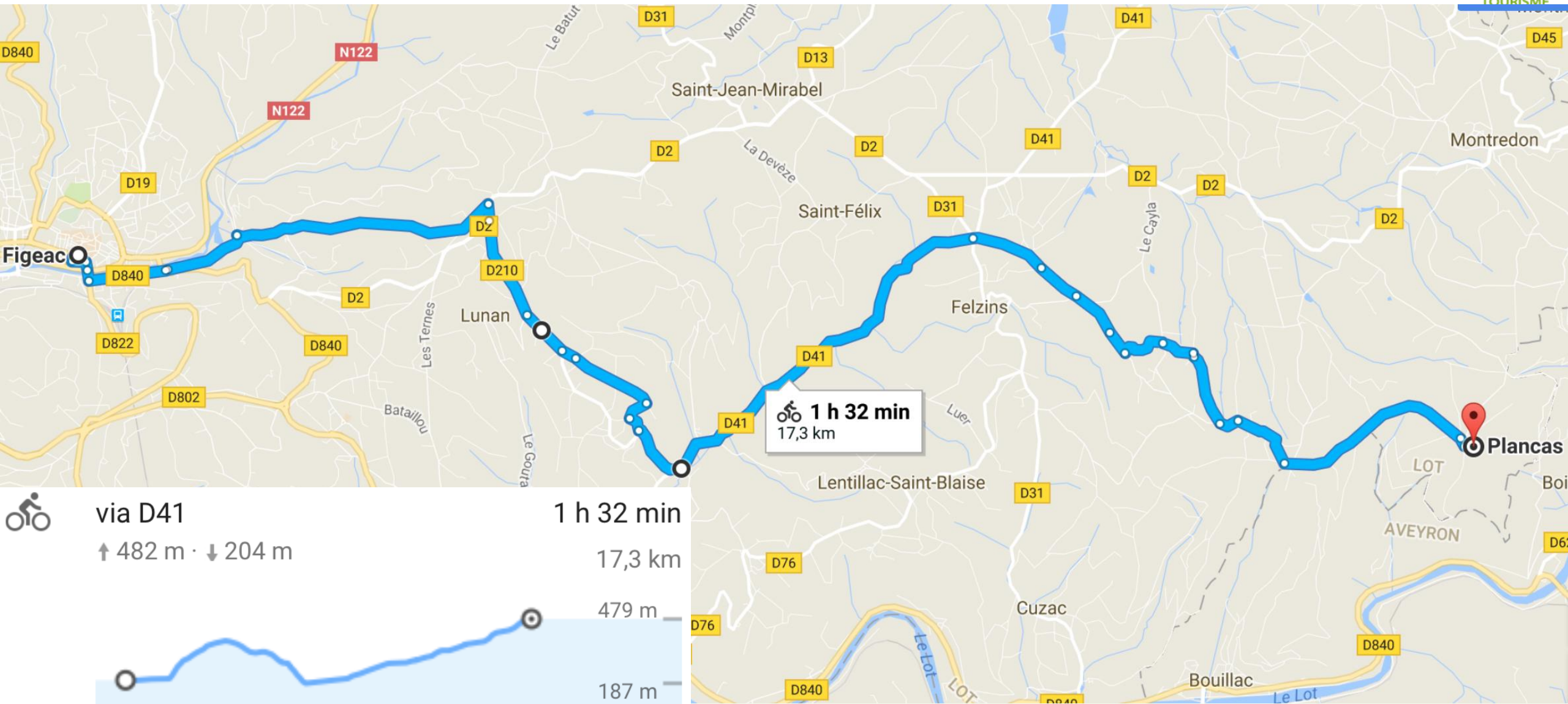


EXPERTISE DE TERRAIN - VALLÉE DU LOT À VÉLO

DÉPARTEMENT DU LOT : Variante vers Figeac - Figeac < > Plancas-Montredon



France
vélo
TOURISME

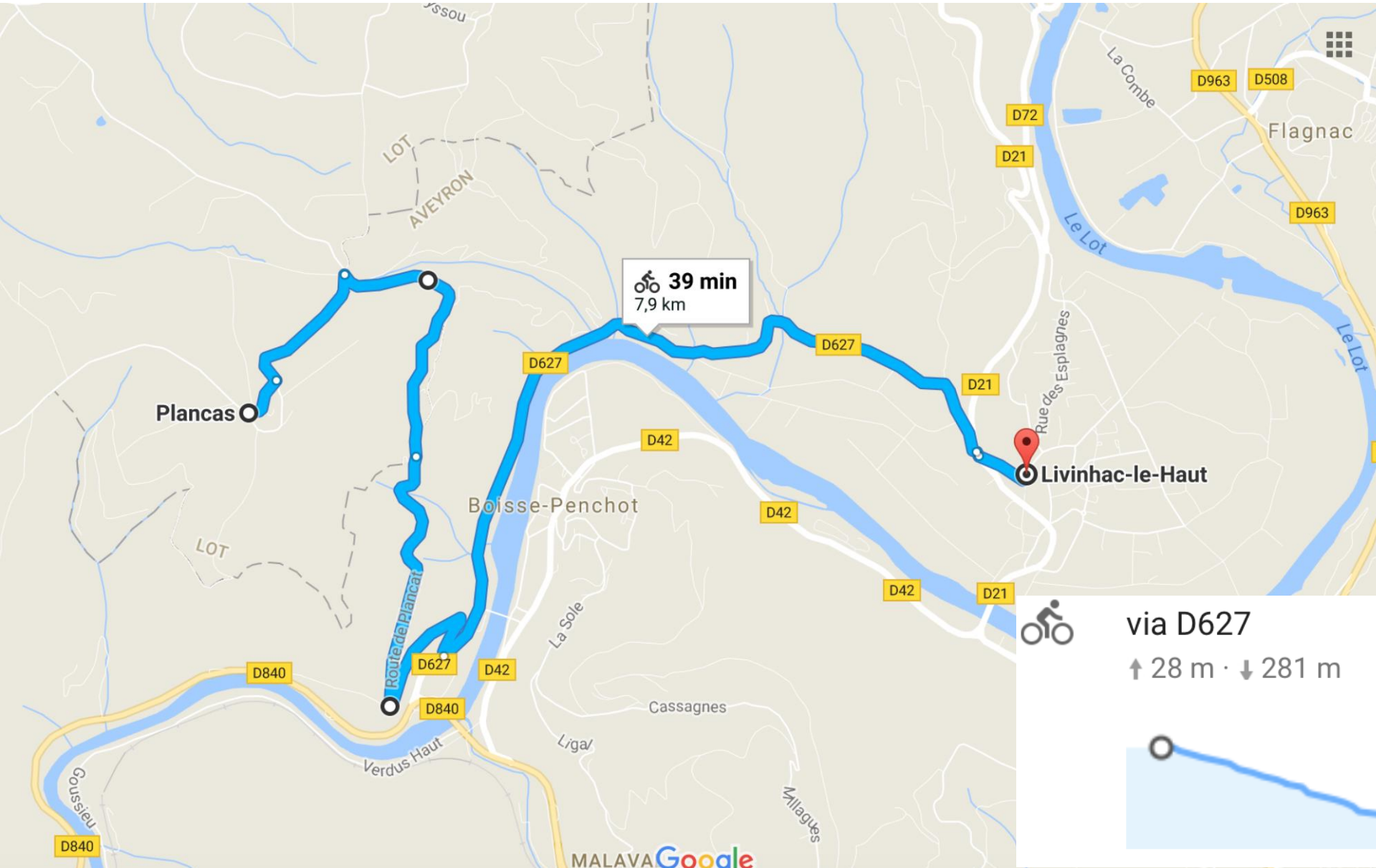


EXPERTISE DE TERRAIN - VALLÉE DU LOT À VÉLO

DÉPARTEMENTS DU LOT ET DE L'AVEYRON : variante vers Figeac - Penchot < > Livinhac-le-Haut



France
vélo
TOURISME



via D627

↑ 28 m · ↓ 281 m

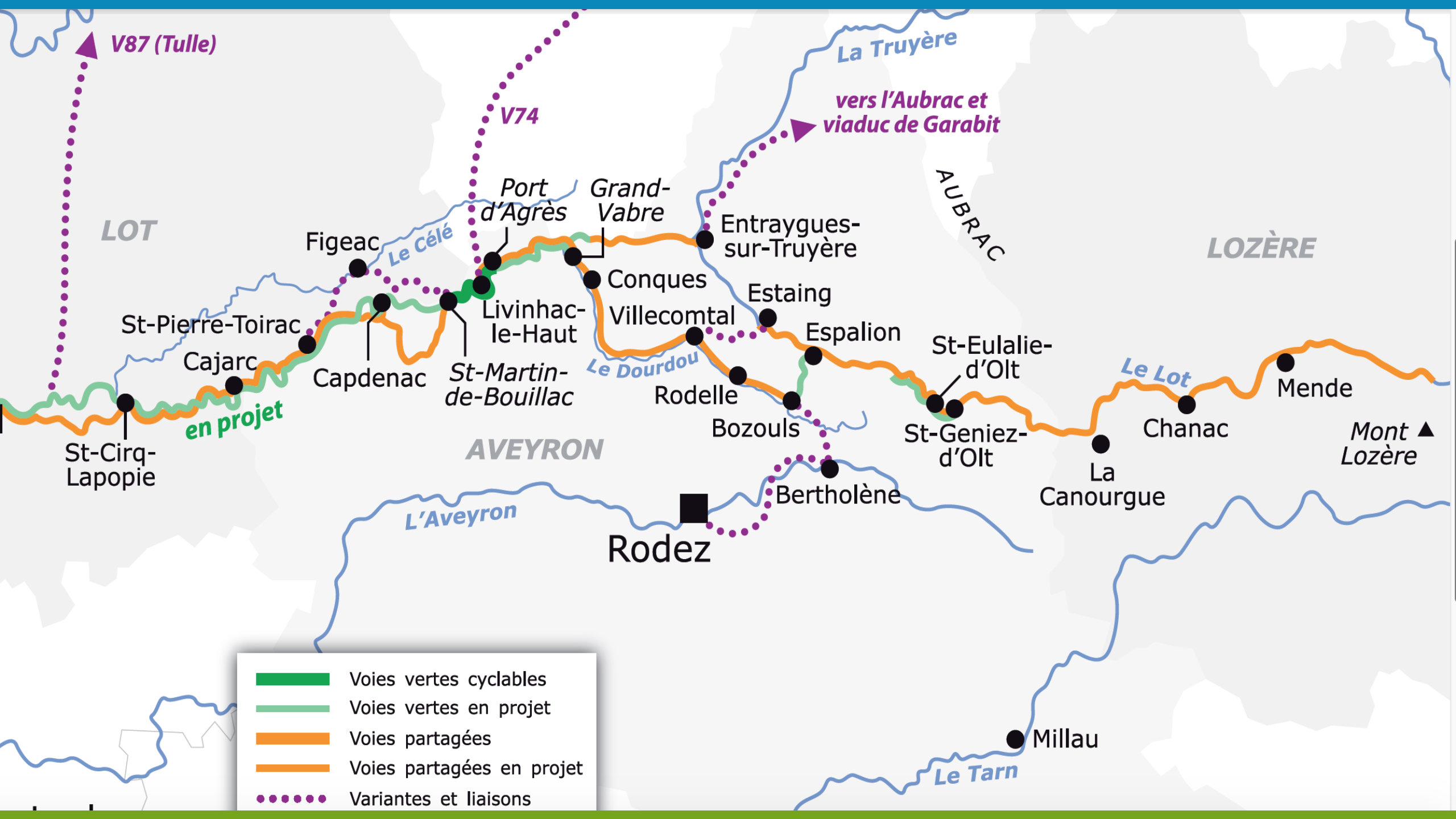
39 min

7,9 km

468 m

187 m





V87 (Tulle)

V74

vers l'Aubrac et viaduc de Garabit

LOT

LOZÈRE

AUBRAC

AVEYRON

Mont Lozère ▲

en projet

- Voies vertes cyclables
- Voies vertes en projet
- Voies partagées
- Voies partagées en projet
- Variantes et liaisons

Rodez

Millau

St-Cirq-Lapopie

St-Pierre-Toirac

Cajarc

Figeac

Capdenac

St-Martin-de-Bouillac

Livinhac-le-Haut

Port d'Agrès

Grand-Vabre

Conques

Villecomtal

Rodelle

Bozouls

Entraygues-sur-Truyère

Estaing

Espalion

St-Eulalie-d'Olt

St-Geniez-d'Olt

La Canourgue

Chanac

Mende

L'Aveyron

La Truyère

Le Célé

Le Dourdou

Le Lot

Le Tarn

VALLÉE DU LOT À VÉLO : PLAN D' ACTIONS 2018



France
vélo
TOURISME

- Validation de l'itinéraire immédiat par les maîtres d'ouvrage et calendrier d'ouverture
- Suite de l'expertise de terrain de l'itinéraire vallée du Lot à vélo de La Canourgue à la source (Le Bleynard)
- Etude d'un itinéraire thématique en vallée de la Truyère en partenariat avec EDF
- Etude d'une variante « Tour de l'Aubrac » avec le PNR de l'Aubrac
- Poursuite des actions de communication web et réseaux sociaux avec France Vélo Tourisme
- animation Copil – Cotech